

Turkey in your hands

ترکيا بين يديک

دليل سياحي لزاير تركيا



تجميع وتنسيق

فهد بن عبدالله العبيدان

(ياقوووت ٢٠٠٥)



بِسْمِ اللَّهِ الرَّحْمَنِ الرَّحِيمِ

تهنئة



بسم الله والصلاة والسلام على رسول الله وآله وصحبه اجمعين
هذه الموسوعة قمت بتجميعها من عدة مواقع (منتديات الانترنت ، تويتر ، برنامج
التلجرام ، وغيرها) وهي جهد لاصحابها وقمت بتجميعها وتنسيقها والتأكد من
صحة البيانات ومن ضمن ذلك الاحداثيات وهذا التدقيق والتنسيق استغرق مني
الكثير والكثير من الجهد والوقت وهذه الموسوعة تصدر قبل ذهابي الى تركيا لذلك
جميع الصور الموجودة ليست من تصويري (رغبة في نفع المسافرين حرصت على
إصدارها قبل سفري) ، واعتقد ان ما في هذه الموسوعة يعني ياذن الله عن الرجوع
لاي شيء آخر
اخني / اختي :

هذا الجهد كاي جهد بشري لا بد له من النقص والخطأ فاعتذر عن كل نقص
أو خطأ كما أتمنى مراعاة جهدي وحفظ حقوقي بعدم نسبته لسفيري
فانا لا اسمح لاحد نسبة هذه الموسوعة لنفسه
خاتما لا تنسوننا من دعوة صالحة .

محبكم

فهد عبدالله العبيلان
(ياقوووت ٢٠٠٥)

للمراسلة
Fahada@hotmail.com

الرياض ٢٥ رمضان (٩) ١٤٣٦ هـ
12 JULY (7) 2015



قبل البدء

قبل البدء اشكر كل من استفدت منهم وهم كثير وهنا افكر ابرزهم تقديرا
لهورهم في تزويد المسافرين بالمعلومات ونسبة الفضل لاصحابه واطح
عاشق إسطنبول فكثير من مواد التقرير من تغرياته:

تويتر	twitter	أصحاب المعرفات :
	عاشق اسطنبول	@s2005mb
	الريف التركي	@Turk0319
	Turkey Lovers	@Turkey_Lovers

منتديات الانترنت :

http://www.arabtrvl.com/vb/	شبكة و منتديات العرب المسافرين	
http://www.sfari.com/forums/	منتدى سفاري للسفر و السياحة	
http://www.travelzad.com/vb/	شبكة ومنتديات زاد المسافر	
http://www.mosafron.com/vb/	مسافرون حول العالم	



اخي العزيز / اختي العزيزة
هذا التقرير استغرق مني الكثير من الجهد والوقت لا اسمح
ل احد نسبته الى نفسه



اخواني اخواتي

نظرا لقرب الاجازة الصيفية وكثرة المسافرين ورغبة في خدمة وافادة اخواني كما استفدت منهم ولوجود بعض الملاحظات التي من الضروري ينتبه لها المسافرون

اقدم لكم هذا التقرير امل ان يستفيد منه من ينوي السفر لتركيا وخاصة الشمال التركي

قبل البداية تذكر ان التخطيط الجيد ومنذ وقت مبكر يكسبك سفرة

ممتعة باذن الله

وقفه

اخي العزيز اختي العزيزة

انت سافرت لتستمتع لاتسمح لمشكلة بسيطة ان تعكر عليك سفرتك تذكر ان كل مشكلة لها حل ... فقدت الشنطة اشترى ملابس تعرضت لعملية نصب ... ابحث عن الحلول لتكمل الرحلة اخلف معك السائق أو المكتب الاتفاق ابحث عن سائق ومكتب بديل استمتع لاتجعل أي شيء يعكر عليك متعة سفرك

وقفه

((لا تنسى انك لست مجبرا على شركة طيران واحده يمكن اختيار شركة للذهاب وشركة أخرى للعودة وفي هذه الحالة سوف تجد الخيارات تتسع))

ما اجمل ان تحمل هدية لاهل البلد الذي تزوره
وكثير من اهل البلدان يفرحون بالتمر
لعدم توفرها عندهم وعندنا بحمد الله متوفر



كيف احجز الطيران

الكثير منا يعتمد في حجوزاته على المكاتب ومن تجربة شخصية احياناً لا تجد في المكاتب حجز لمكان معين ومع المتابعة تجد في الانترنت وكذلك في أحياناً كثيرة يكون الحجز عن طريق الانترنت ارخص حتى من مكاتب نفس الشركة .

((وهذا حصل معي شخصياً فقد حجزت على طيران الامارات وعند ذهابي الى مكتبهم في الرياض لدفع قيمة التذاكر كانت المفاجأة ان الدفع عن طريق الانترنت ببطاقة الفيزا ارخص من الدفع عن طريق المكتب))
كل ما عليك الدخول على موقع حجز الطيران

<http://www.skyscanner.net/>

<http://www.flyin.com/ar/home>

<http://sa.wego.com/>

<http://www.opodo.co.uk/opodo/flights/flights>

وهذه المواقع تقارن بين أسعار شركات الطيران

((وهناك الكثير من الشروحات في الانترنت لهذه المواقع فلا داعي لان اكرر ذلك))

بعد ما تجد الرحلة التي تناسبك ادخل على موقع الشركة واتمم عملية الحجز وشراء التذاكر عن طريق بطاقة الفيزا

ومشكلة الشمال التركي هو عدم وجود طيران يذهب بشكل مباشر الى طرابزون

سوى الطيران التركي والكثير من خطوط الطيران تذهب الى إسطنبول ويمكن

المغادرة من إسطنبول الى طرابزون عن طريق الطيران الداخلي

وهناك ثلاث شركات طيران في تركيا وهي الأشهر ويوجد غيرها وهي :

الخطوط الجوية التركية Turkish Airline	
طيران بيغاسوس Pegasus air	
طيران أونور Onurair	

ويوجد شرح في الانترنت لكيفية الحجز عن طريق هذه الشركات

شروحات مصورة للحجز عبر الخطوط الداخلية التركية ... ماجد الفهد (هذا احد

الشروح)

<http://www.arabtrvl.com/vb/t1265.html>

شركات الطيران التركية

اسم شركة الطيران	موقعها على الانترنت
Turkish Airlines	turkishairlines.com
Pegasus Airlines	flypgs.com
Onur Air	onurair.com
Anadolu Jet	anadolujet.com
Atlas Jet	atlasglb.com
Bora Jet	borajet.com.tr
Sun Express	sunexpress.com

خارطة توضح مطارات تركيا



أرقام تهمك



115 الشرطة

112 الإسعاف

110 الأطفاء

00904623264760 الإرشاد السياحي

➔ موقع تحديد مواقيت الصلاة ((معتمد من رئاسة الشؤون الدينية))

<http://www.diyagnet.gov.tr/ar/>

بطاقة الفيزا :



((بالنسبة لبطاقة الفيزا لدى اغلب البنوك بطاقة فيزا مسبقة الدفع يتم شحنها وهي آمنة جدا خاصة انك تضع فيها ما تريد من مبلغ شبيهه بفكرة حسابك بالبنك))
جدول يوضح الفرق بين بطاقات الفيزا من بعض البنوك السعودية :

بطاقة بنك الراجحي (تسوق) مسبقة الدفع	بطاقة بنك البلاد (مداد) مسبقة الدفع	بطاقة بنك الرياض مسبقة الدفع	بطاقة الازلي مسبقة الدفع	
نعم	نعم	لا (*)	لا (*)	يشترط وجود حساب لدى البنك
رسوم إصدار البطاقة 100 ريال	رسوم إصدار البطاقة 100 ريال	رسوم إصدار البطاقة 100 ريال	رسوم إصدار البطاقة 100 ريال	رسوم إصدار البطاقة
رسوم تجديد البطاقة السنوية 100 ريال	رسوم تجديد البطاقة السنوية 100 ريال	رسوم تجديد البطاقة السنوية 100 ريال	رسوم تجديد البطاقة السنوية 100 ريال	رسوم تجديد البطاقة السنوية
رسوم إصدار بطاقة بديلة (بدل فاقد) 50 ريال	رسوم إصدار بطاقة بديلة (بدل فاقد) 50 ريال	رسوم إصدار بطاقة بديلة (بدل فاقد) 250 ريال	رسوم إصدار بطاقة بديلة (بدل فاقد) 50 ريال	رسوم إصدار بطاقة بديلة (بدل فاقد)
سعر صرف الدولار لكل ريال 3.79 ريال	سعر صرف الدولار لكل ريال 3.78 ريال (*)	سعر صرف الدولار لكل ريال 3.82 ريال	سعر صرف الدولار لكل ريال 3.85 ريال	سعر صرف الدولار لكل ريال
سعر السحب من الصراف 16 ريال من صراف الراجحي و25 ريال لمرافق البنوك (دولية او داخلية)	سعر السحب من الصراف ثابت 25 ريال لكل عملية	من 2% تصل الي 5% من المبلغ المسحوب ويحد ادنى 15 ريال عن كل عملية	بدون رسوم لأي صراف داخل المملكة لكل البنوك خارج المملكة 30 ريال لكل عملية سحب (*)	رسوم السحب النقدي من الصراف داخلي + دولي
نعم	نعم	نعم	نعم	إمكانية تحويل الاموال من موقع البنك او التطبيق الى البطاقة
لا	نعم (*)	لا	نعم (*)	إمكانية تحويل الاموال من موقع البنك او التطبيق الى الحساب الجاري
شككين (المان - تسوق)	يوجد شككين	شكل واحد فقط	يوجد 4 اشكال متفرقة (*)	وجود اشكال متعددة للبطاقة
لا (*)	لا (*)	نعم	نعم	يتطلب بطاقة اشمانية من (SAMA)
عبر شركة Aramex او FedEx يستغرق مدة 7 ايام بعد اقسى.	عبر الفروع في موعد القصد 7 ايام عمل رسمي من تاريخ ارسال طلب إصدار البطاقة.	لا يوجد أي تفاصيل	عبر شركة Aramex او DHL يبلغ 50 ريال الفرق الذي و 50 ريال للبطاقة. او محلات عبر البريد السعودي (قد يتأخر بالوصول)	استلام البطاقة لأول مرة
عبر شركة Aramex او FedEx يستغرق مدة 7 ايام بعد اقسى.	عبر الفروع في موعد القصد 7 ايام عمل رسمي من تاريخ ارسال طلب إصدار البطاقة.	لا يوجد أي تفاصيل	عبر مستودع بريدك بالبريد السعودي فقط	استلام تجديد البطاقة السنوية

مدونة نواف Nawaf-Blog.com

علامة (*) تعني الاختياري

هنا موضوع انصحك بالاطلاع عليه ((كل ما تحتاجه للسفر بشكل

مختلف - التخطيط للسفر - لوازم السفر - نصائح للمسافر))

<http://www.arabtrvl.com/vb/t1634.html#post27160>

كيف احجز الفنادق

بالنسبة للفنادق والمنتجعات والشقق والاكواخ في الشمال التركي رائعة واطلاقتها جميلة فانا من المؤيدين للتنقل بينها وعدم البقاء في فندق أو منتجع واحد فالفنادق والمنتجعات سياحة بحد ذاتها

((وجهة نظر البعض ان الانتقال من فندق الى اخر في نفس المدينة انه متعب وبالنسبة لي بالرغم من وجود بعض التعب الا انه ممتع وتشاهد اكبر عدد من الفنادق والمنتجعات الرائعة))

بالنسبة للاسعار يمكن الدخول لمواقع حجز الفنادق ومعرفة السعر لانه يختلف من شهر لآخر بوكنت booking

<http://www.booking.com/>

اجودا agoda

<http://www.agoda.com/ar-ae/>

هوتيلزكومبايند hotelscombined

<http://www.hotelscombined.com/>

وهذا الاخير لمقارنة اسعار الفنادق

وانا افضل بوكنت عن تجربة بالرغم من ان اجودا ارخص احيانا ولكن ما يعيب اقوادا خصم المبلغ من الفيزا مباشرة وفي حالة الغاء الحجز تنتظر استعادة المبلغ اما بالنسبة لبوكنت فحسب سياسة الفندق

وقفه

تذكر ان من يملك الوقت ومستعد لتحمل التعب في سبيل المتعة فسوف يستمتع كثيرا وعند العودة الى بلدك فسوف تنسى التعب وتبقى المتعة

في سفرك انت تمثل بلدك
احرص على ان تعكس صورة حسنة



الفيزا (التأشيرة) التركية

للدخول لتركيا يلزمك الحصول على تأشيرة دخول سواءً عن طريق الانترنت أو في المطار بعد الوصول بقيمة الفيزا (٦٠ دولار لكل شخص) ((إذا كان الجواز فيه مضافين فإنه يختلف التقييم عن طريق الانترنت عن المطار حيث ان التقييم عن طريق الانترنت عن كل شخص ٦٠ دولار وفي المطار عن كل جواز ٦٠ دولار))
وهذا رابط شرح عربي لكيفية استخراج الفيزا التركية عن طريق الانترنت

<http://www.travelzad.com/vb/t112918.html>

الفيزا التركية بالعربي

<https://www.evisa.gov.tr/ar/>

معلومات ونصائح للمسافرين

تقدم وزارة الصحة التركية خدمة الترجمة المباشرة عبر الهاتف عند مراجعة المرضى الأجانب لأحد المستشفيات التركية . وذلك بالاتصال على الرقم 03124179447 وإدخال التحويلة رقم (2) للغة العربية . مع تمنياتنا لكم بدوام الصحة والعافية .



مع أطيب تحيات
سفارة المملكة العربية السعودية في أنقرة

تأمل السفارة من جميع المواطنين السعوديين المتواجدين في تركيا عدم التردد في الإتصال بالسفارة عند الحاجة للمساعدة على الرقم التالية:

هواتف السفارة

00903124685541 - 00903124685540

00903124273767 - 00903124685542

00903124671856

فاكس 00903124274886

موقع السفارة على الإنترنت

<http://embassies.mofa.gov.sa/sites/Turkey>

معلومات وأرقام مهمة للمسافرين :

☺ السفارة السعودية ٠٠٩٠٣١٢٤٦٨٥٥٤٠

☺ الخطوط السعودية ٠٠٩٠٢١٢٢١٣٠٩٩٠

☺ الخطوط التركية ٠٠٩٠٢١٢٢٥٢١١٠٦

☺ مسؤول شئون السعوديين في القنصلية العامة بإسطنبول ٠٠٩٠٥٣٠٩٥٥٢١٢٠

☺ خدمة تسجيل جواز السفر وبيانات الرحلة | المملكة العربية السعودية - وزارة الخارجية

<http://www.mofa.gov.sa/EServ/SaudiNationalAbroad/PassportRegistration/Pages/registerpassportmain.aspx>

☺ الخارجية ت دشن مركز الاتصال الموحد لدعم المواطنين في الحالات الطارئة التي قد تواجههم أثناء وجودهم بالخارج



جهاز الخرائط :

بالنسبة للاحداثيات اود ملاحظة الاتي :

40.945715, 40.265385 40.945715 40.265385 40.94571 40.26538	بالنسبة لهذه الاحداثية يمكن حذف الرقم الأيمن (5) وكذلك حذف الفاصلة (,) بدون تأثير على الدقة
40.945715 40.265385 40.945715 040.265385	كذلك بعض البرامج ربما تحتاج وضع صفر(0) قبل احداثيات E

متعة الشمال التركي استأجر سيارة وقيادتها بنفسك ويفضل وجود جهاز خرائط (يتم تاجير القارمن مع السيارة اذا بغيت بس اعتقد غالي في اليوم حوالي ١٠ يورو)) وفيه برامج تغني (من وجهة نظري افضل) عن القارمن وتعمل على الأجهزة الذكية .
بالنسبة لي رفيق الدرب في جميع سفراتي هذا التاب اسوس نظام اندرويد بسعر رخيص لايتجاوز ٣٥٠ ريال ((ليس المقصود الجهاز بذاته ولكن نظام اندرويد))



وافضله لان الشاشة ٧ بوصة ويمكن تركيب عليه العديد من برامج الخرائط في نفس الوقت

برامج الخرائط ومن اشهرها :

يحتاج انترنت	Google Maps	قوقل ماب	
من افضل البرامج ولا يحتاج انترنت	Sygyic	سايجك	
من افضل البرامج ولا يحتاج انترنت	IGO	آي قو	
لا يحتاج انترنت	Navitel	نافيتيل	
لا يحتاج انترنت	HERE Maps	خرائط نوكنيا	
لا يحتاج انترنت	CoPilot GPS		
لا يحتاج انترنت	7ways		

ومن افضل منتديات التي تشرح استخدام الخرائط وطرق تركيبها هي :

http://www.adslgate.com/dsl/	البوابة الرقمية	
http://www.ce4arab.com/vb7/index.php	الكمبيوتر الكفي	
http://mekshat.com/vb/	مكشات	

→ طريقة تحويل الاحداثيات من قارمن والعكس

<http://www.alrahalat.com/vb/showthread.php?t=14408>

→ موقع تحويل الاحداثيات بين الصيغ المختلفة :

<http://boulter.com/gps/>

→ معرفة اتجاه القبلة :

القبلة المرئية - استخدم برنامج القبلة المرئية وتحقق من اتجاه القبلة بنفسك أفضل برامج القبلة على الأجهزة الذكية :

<https://play.google.com/store/apps/details?id=com.geospatialtechnology.visualqiblah>

→ تنبيه :

السوبر ماركت في الخارج المعلبات المكتوب عليها بخط واضح..

U أو K أو D أو Kosher

تعتبر "حلال" خالية من مشتقات الخنزير- تكرمون-

تنبيه:في المطاعم الخارجية

الأسماء التالية تحتوي لحم الخنزير أو مشتقاته:

Pig - Ham - Bacon - flitch - gammon - hog - lard - lardy - pork

→ ميزان الامتعة يجنبك مشاكل زيادة الوزن



→ موقع حساب المسافة وتكلفة ايجار التاكسي التقريبي

<http://taksiyle.com/en>

→ فيش الكهرباء

كل دولة تعتمد نوعية من افياش الكهرباء وعلى المسافر اخذ الاحتياطات اللازمة بمعرفة نوعية الافياش واخذ التحويلات المناسبة .



→ الانترنت والاتصالات :

من افضل الشركات في تركيا حسب رأي اغلب الزوار شركة توركسيل Turkcell وهناك جهاز Turkcell Vinn Wifi يشبك عليه ١٠ أجهزة ، ثمنه ١٢٥ ليرة ، شريحة بيانات + GB٥ انترنت ب ٥٥ ليرة



نصيحة لتقليل استهلاك الانترنت أوقف التزامن في الأجهزة المتصلة وكذلك أوقف التحميل التلقائي لملفات الملتيميديا لبرامج التواصل الاجتماعي مثل الواتس اب والتلجرام شركة توركسيل :

هل لديك صعوبة في قراءة الرسائل باللغة التركية .. ؟

الآن اصبح في امكانك الاشتراك في الرسائل الخاصة من الشركة باللغة العربية ما عليك سوى ارسال (ar) إلى الرقم : ٢٢٢٢ * ملاحظة : ستصلك الرسائل باللغة العربية و التركية .



لمعرفة رصيدك المستهلك والمتبقي في شريحة اتصالات شركة تركسل
اضغط TURKCELL
*١٥٩# ثم اتصال
تصلك بعدها
رسالة بالتفاصيل

عروض الشركة في ٢٠١٥

سعر العرض	مدة العرض	نوع العرض
13 .TL	30 يوم	فيس بوك + تويتر + 100 ميغا
7 .TL	30 يوم	فيس بوك
8 .TL	30 يوم	فيس بوك + تويتر
2 .TL	1 يوم	10 ميغا
6 .TL	7 ايام	50 ميغا
15 .TL	30 يوم	250 ميغا
20 .TL	30 يوم	500 ميغا
26 .TL	30 يوم	1G
31 .TL	30 يوم	2G
41 .TL	30 يوم	4G

أسعار عروض الإنترنت من توركسيل

Turkcell Arabic – توركسيل بالعربية
arabic@turkcell.com.tr

موقع الشركة على الفيس بوك



<https://ar-ar.facebook.com/Turkcell.ar>

→ معلومة :

سيارتي فيها هالتقنيه وخايف الى الان ماولعت اللمبه وش الحل ؟

المشكلة ان المادة غير متوفرة في اغلب محطات الوقود
و المشكلة ايضاً أنه غير مسموح لك بتعبئتها الا في
الشركة .
وانا شخصياً ظهرت لي اشارة في الطبلون تقول
adblue



وبحثت عن المادة في كثير من محطات الوقود في
المانيا و لم اجدها و في النهاية وجدتها على شكل
علبه و قمت بتعبئتها



لاحظ كلمة Blutec في خلفية السيارة
وهذا شئ مهم جداً دعونا نتعرف لماذا ؟
بلوتيك هي تقنية جديدة في بعض السيارات لحماية
البيئة من اتبعثات الديزل .
و عند فتح غطاء الوقود تجد فتحتين للوقود :



الاخضر للديزل
و الازرق مادة خاصة تسمى adblue
هذه المادة ضرورية و يتم اضافتها كل ٨٠٠كلم
تقريباً و عند انتهاء المادة فأن السيارة تتوقف
او توماتيكاً عن العمل خلال ٨٠٠ كلم و ذلك لأجبارك
بتعبئتها من جديد .

→ الادوية

لا تنسى تأخذ معك بعض الادوية مثل المسكنات وخافض الحرارة خاصة اللي معهم
أطفال .

→ المسافة بين بعض المدن والوقت المستغرق للرحلة :

أبير	اوزنجول	أوف	ريزا	طرابزون	أوردو	سامسون	بولو	إسطنبول	ياقووت ٢٠٠٥
١١٠ ١٠:٣٢	١١٦١ ١٣:٢٩	١١١٦ ١٢:٢١	١٢٢١ ١٤:١٦	١٠٦٦ ١٢:٠٨	٨٦٠ ١٠:٠٨	٧٣٦ ٠٧:٥٨	٢٩٠ ٠٣:٤٤	١٢٢١ ١٤:١٦	٢٠٠٥
٩٦٦ ١١:٣٢	٨٩٩ ١٠:٤٠	٨٥٣ ١٠:٣	٧٧٨ ١٠:٢٩	٧٧٢ ٠٩:١٩	٥٩٨ ٠٧:٢٠	٤٧٤ ٠٥:١٠	٢٩٠ ٠٣:٤٤	١٢٢١ ١٤:١٦	٢٠٠٥
٦٨ ٠٦:٢٩	٦٢ ٠٦:٢٩	٣٧٧ ٠٥:٠٠	٣٣٣ ٠٤:٢٥	٣٧٢ ٠٤:١٧	١٥١ ٠٢:٢٢	٤٧٤ ٠٥:١٠	٢٩٠ ٠٣:٤٤	١٢٢١ ١٤:١٦	٢٠٠٥
٣٨ ٠٤:٢٩	٣٢٨ ٠٤:٢٩	٢٢٩ ٠٣:١	١٧٧ ٠٢:٢٠	١٧٧ ٠٢:٢٠	١٥١ ٠٢:٢٢	٤٧٤ ٠٥:١٠	٢٩٠ ٠٣:٤٤	١٢٢١ ١٤:١٦	٢٠٠٥
١٦٣ ٠٢:١٤	٩٧ ٠١:٢٦	٥٤ ٠٠:٤٥	٧٩ ٠١:٣	١٧٧ ٠٢:٢٠	١٥١ ٠٢:٢٢	٤٧٤ ٠٥:١٠	٢٩٠ ٠٣:٤٤	١٢٢١ ١٤:١٦	٢٠٠٥
٨٠,٦ ١٠:١٤	٧٠ ٠١:٤	٢٨ ٠٠:٢٣	٣٣٣ ٠٤:٢٥	١٧٧ ٠٢:٢٠	١٥١ ٠٢:٢٢	٤٧٤ ٠٥:١٠	٢٩٠ ٠٣:٤٤	١٢٢١ ١٤:١٦	٢٠٠٥
١٥٣ ٠٢:١٥	٤٤,٥ ٠٠:٤٧	٤٤,٥ ٠٠:٤٧	٢٨ ٠٠:٢٣	١٧٧ ٠٢:٢٠	١٥١ ٠٢:٢٢	٤٧٤ ٠٥:١٠	٢٩٠ ٠٣:٤٤	١٢٢١ ١٤:١٦	٢٠٠٥
١١٠ ١٠:٣٢	٤٤,٥ ٠٠:٤٧	٤٤,٥ ٠٠:٤٧	٧٠ ٠١:٤	٩٧ ٠١:٢٦	١٥١ ٠٢:٢٢	٤٧٤ ٠٥:١٠	٢٩٠ ٠٣:٤٤	١٢٢١ ١٤:١٦	٢٠٠٥
١٢٥ ٠٢:١٥	١١٠ ٠١:٣٢	١١٠ ٠١:٣٢	٨٠,٦ ١٠:١٤	١٦٣ ٠٢:١٤	٣٢٨ ٠٤:٢٩	٦٢ ٠٦:٢٩	٩٦٦ ١١:٣٢	١٢٢١ ١٤:١٦	٢٠٠٥
١٢٥ ٠٢:١٥	١١٠ ٠١:٣٢	١١٠ ٠١:٣٢	٨٠,٦ ١٠:١٤	١٦٣ ٠٢:١٤	٣٢٨ ٠٤:٢٩	٦٢ ٠٦:٢٩	٩٦٦ ١١:٣٢	١٢٢١ ١٤:١٦	٢٠٠٥



فنادق وشقق في الشمال التركي



فنادق طرابزون :

→ فندق Zorlu Grand Hotel

→ فندق Novotel Trabzon

→ فندق Panagia Suite Hotel

→ فندق Trabzon Yali Park

→ فندق Three Pearl Hotel

→ فندق Saylamlar Hotel

→ فندق Secilya Hotel

→ فندق Demirgrand Hotel

→ فندق Nazar Hotel

ضواحي طرابزون

→ فيلات kayabasi Yayla kent اكشبات

→ منتجج Ridos ريديوس قرب ريزا الشاي

→ فندق كيسوس kesos في متشكا

→ فندق Orhan Boran Apartments في متشكا



منطقة ايدر

→ منتجج Kackar Resort Hotel ايدر

→ فندق Ayder Elizan Dag Evleri ايدر

→ فندق ايدر روم Ayderoom ايدر

→ فندق Villa de Petit فيلا ذي بليت

→ فندق Ayder Doga Resort



منطقة اردو

→ فندق انيمون اردو Anemon Ordu

→ فندق هامبتون باي هيلتون Hampton BY Hilton

فنادق أوزنقول : 

خارج القرية

→ فندق وسبا

→ فندق وسبا Kilpa Hotel

فوق جامع البحيرة

→ فندق Huseyin Inan Bungalow

→ فندق Ozkan Pension

→ فندق Ozturk Apart

بداية البحيرة

→ فندق Zengin motel

وسط البحيرة .. اطلالة بلكونة

→ فندق Kiyi Motel & Cafe

→ فندق Grand Uzungol Hotel

→ فندق Dunya Residence

→ فندق Doga Motel

→ فندق Kiyi motel

بعد البحيرة ٣٥٠ م

→ فندق Inan Kardesler عنان

→ وموتيل وبنغل إينان كارديسلار

→ أكواخ Sirin Motel Uzungol

→ فندق Akpinar Hotel

→ فندق Kilpa Hotel

→ فندق Kuloglo كول اوغلو

نهاية القرية

→ فندق وسبا Royal Uzungol

→ فندق Uzungol onder Hotel

→ فندق Uzungol Soylu Hotel

→ فلة ثلاث غرف .. نهاية البحيرة Uzungol Ada Bungalow

→ فلة غرفتين .. نهاية القرية Cennet Motel

الرحلة الدولية

المغادرة :

Departing from: Airport Day : Date : _ _ 201_

الذهاب من : مطار اليوم : التاريخ : _ _ ١٤٣ هـ

Flight no. رقم الرحلة	Departure المغادرة
.....	Airport : : المطار Time : _ : _ : : الوقت Day : : اليوم Date : _ _ 201_ 143_ : التاريخ
Arrival الوصول	Duration التوقف
Airport : : المطار Time : _ : _ : : الوقت Day : : اليوم Date : _ _ 201_ 143_ : التاريخ	Flight Time : () : زمن الرحلة Waiting Time : () : وقت الانتظار

رحلة المواصلة :

Departing from: Airport Day : Date : _ _ 201_

الذهاب من : مطار اليوم : التاريخ : _ _ ١٤٣ هـ

Flight no. رقم الرحلة	Departure المغادرة
.....	Airport : : المطار Time : _ : _ : : الوقت Day : : اليوم Date : _ _ 201_ 143_ : التاريخ
Arrival الوصول	Duration التوقف
Airport : : المطار Time : _ : _ : : الوقت Day : : اليوم Date : _ _ 201_ 143_ : التاريخ	Flight Time : () : زمن الرحلة

الوزن المسموح لكل شخص : حقيبة يد (كجم) + (كجم) عفش داخلي

العودة (الاياب) :

Return: Airport Day : Date : _ _ 201_

العودة من : مطار اليوم : التاريخ : _ _ ١٤٣ هـ

Flight no. رقم الرحلة	Departure المغادرة
.....	Airport : : المطار Time : _ : _ : : الوقت Day : : اليوم Date : _ _ 201_ 143_ : التاريخ
Arrival الوصول	Duration التوقف
Airport : : المطار Time : _ : _ : : الوقت Day : : اليوم Date : _ _ 201_ 43_ : التاريخ	Flight Time : () : زمن الرحلة Waiting Time : () : وقت الانتظار

المواصلة العودة (الاياب) :

Return: Airport Day : Date : _ _ 201_

العودة من : مطار اليوم : التاريخ : _ _ ١٤٣ هـ

Flight no. رقم الرحلة	Departure المغادرة
.....	Airport : : المطار Time : _ : _ : : الوقت Day : : اليوم Date : _ _ 201_ 143_ : التاريخ
Arrival الوصول	Duration التوقف
Airport : : المطار Time : _ : _ : : الوقت Day : : اليوم Date : _ _ 201_ 143_ : التاريخ	Flight Time : () : زمن الرحلة

الوزن المسموح لكل شخص : حقيبة يد (كجم) + (كجم) عفش داخلي

الرحلة الداخلية

المغادرة :

Departing from: Airport Day : Date : _ _ 201_

الذهاب من : مطار اليوم : التاريخ : _ _ ١٤٣ هـ

Flight no. رقم الرحلة	Departure المغادرة
.....	Airport : : المطار Time : _ : _ : : الوقت Day : : اليوم Date : _ _ 201_ 143_ : التاريخ
Arrival الوصول	Duration التوقف
Airport : : المطار Time : _ : _ : : الوقت Day : : اليوم Date : _ _ 201_ 143_ : التاريخ	Flight Time : () : زمن الرحلة

الوزن المسموح لكل شخص : حقيبة يد (كجم) + (كجم) عفش داخلي

العودة (الاياب) :

Return: Airport Day : Date : _ _ 201_

العودة من : مطار اليوم : التاريخ : _ _ ١٤٣ هـ

Flight no. رقم الرحلة	Departure المغادرة
.....	Airport : : المطار Time : _ : _ : : الوقت Day : : اليوم Date : _ _ 201_ 143_ : التاريخ
Arrival الوصول	Duration التوقف
Airport : : المطار Time : _ : _ : : الوقت Day : : اليوم Date : _ _ 201_ 143_ : التاريخ	Flight Time : () : زمن الرحلة

الوزن المسموح لكل شخص : حقيبة يد (كجم) + (كجم) عفش داخلي

الدرجة السياحية

إذا كانت رحلتك على متن الدرجة السياحية، يمكنك أن تحمل معك إلى المقصورة قطعة أمتعة واحدة تحمل باليد مجاناً على أن لا يزيد وزنها عن ٧ كجم. وبالإضافة إلى ذلك، يمكنك حمل حقيبة حاسوب محمول واحدة أو حقيبة يد صغيرة للسيدات أو حقيبة للرجال (لا تزيد أبعادها عن ٢٥ سم x ٣٣ سم x ٢٠ سم) أو كيس تسوق واحد من السوق الحرة. إجمالي وزن الأمتعة المحمولة باليد المسموح بها يجب أن لا يزيد عن كجم. كل قطعة من الأمتعة المحمولة باليد يجب أن لا تزيد أبعادها عن ٢٥ سم x ٤٥ سم x ٥٦ سم بحيث يمكنك حفظها في الخزانة الموجودة فوق رأسك أو تحت مقعدك. أما إذا كانت أمتعتك التي تحمل باليد أكبر حجماً أو أثقل من أن تحمل في المقصورة فيمكنك إدخالها مع باقي الأمتعة عند مكتب إنجاز إجراءات السفر الخاص بفلاي دبي مع مراعاة إجمالي وزن الأمتعة الخاص بك وأسعار الوزن الزائد للأمتعة المطبق في المطار.

الوجبات مجانيًا	ملاحظات	السعر		عدد الليالي	وقت		تاريخ المغادرة	تاريخ الدخول	المدينة	اسم الفندق
		ريال	دولار		المغادرة	الدخول				
<input type="checkbox"/> فطور <input type="checkbox"/> غداء <input type="checkbox"/> عشاء										
<input type="checkbox"/> فطور <input type="checkbox"/> غداء <input type="checkbox"/> عشاء										
<input type="checkbox"/> فطور <input type="checkbox"/> غداء <input type="checkbox"/> عشاء										
<input type="checkbox"/> فطور <input type="checkbox"/> غداء <input type="checkbox"/> عشاء										
<input type="checkbox"/> فطور <input type="checkbox"/> غداء <input type="checkbox"/> عشاء										
<input type="checkbox"/> فطور <input type="checkbox"/> غداء <input type="checkbox"/> عشاء										
<input type="checkbox"/> فطور <input type="checkbox"/> غداء <input type="checkbox"/> عشاء										
<input type="checkbox"/> فطور <input type="checkbox"/> غداء <input type="checkbox"/> عشاء										
<input type="checkbox"/> فطور <input type="checkbox"/> غداء <input type="checkbox"/> عشاء										
<input type="checkbox"/> فطور <input type="checkbox"/> غداء <input type="checkbox"/> عشاء										
<input type="checkbox"/> فطور <input type="checkbox"/> غداء <input type="checkbox"/> عشاء										
<input type="checkbox"/> فطور <input type="checkbox"/> غداء <input type="checkbox"/> عشاء										

اهم الأماكن في الشمال التركي

طرابزون وما حولها		
يمكن تغطيتها في يوم ويفضل يومين	Macka ميتشيكا	جنوب طرابزون
	Duzkoy دوزكوي	
	Cosandere كوشندرا	
	hamsikoy قرية هامس كوي	
	Zigana زيجانا	
	Karaca مغارة	
sumela manast معبد صوميل		
يمكن تغطيتها في يوم ويفضل يومين	Sera Gölü منتزة وبحيرة سيرا جول	غرب طرابزون
	Akçaabat اكشبات	
	Hidirnebi قرية حيدر نبي	
	Çal Mağarası مغارة تشيال كوي	
	Düzköy دوزكوي	
kayabaşı yaylası مرتفعات كايا باشي		
	منتزة (مطل) بوستبيه Bostepe (حديقة الشاي)	وسط طرابزون
	بالإضافة الى وسط طرابزون من متاحف واسواق	
باتجاه واحد قبل اوزنجول	Uzungol بحيرة أوزونجول	أوزنجول Uzungöl
	Çaykara قرية شاي كارا (شايكيرا ، شكيرا)	
	seker su جبل شيكرسو	
	Sultan Murat منطقة السلطان مراد	
	Demirkapi قرية ديمركابي	
باتجاه واحد وقريبة من بعض بعد اوزنجول	balik golu بحيرة السمك	
	Aygır Gölü بحيرة ايقر قول	
في الطريق بين طرابزون وايدر (مع التفرعات)	OF مدينة اوف	شرق طرابزون
	Rize مدينة ريزا	
	Pazarköy قرية بازاركوي	
	İkizdere إكيزدره	
	Ridos منتجع ريدوس	
Ayder آيدر		

على طريق واحد قبل ايدر	جامليهمشين çamlıhemşin	
	نهر فارتينا firtina vadisi	
	منطقة الجسور العثمانية (عمرها ٥٠٠ عام)	
	قلعة زيل Zilkale Castle	
	هضبة بوكت يالاسي Pokut Yaylası	
	شلالات بالوفيت Palovit Waterfall	
قريبة من الحدود الجورجيه	ريف ارتفن artvin	
	البحيرة السوداء Kara Gölü	
	شلال نهر منجون (منشونة)	
غيرستون	كومبت kümbet yaylası	
	مرتفعات كولاكيا Kulakkaya	
	مرتفعات كمبت KUMBET	
	شمباشي Çambaşı	
فاتسا و أردوا	ايباستا	
	بار شمبا يالاسي Perşembe Yaylası	
	بحيرة غاغا gaga göl	
سامسون	بحيرة أيواجك Ayvacic	
	بحيرة سد دربانت derbent	
	قلعة Çakallı Hanı	
	بلدة هافزا Havza	
	بحيرة وزير كوبري	
	شاهين كانيون	
بولو	بولو	
	جبال كارتال (kartal kaya)	
	المياه المعدنية الحارة (termal)	
	متحف بولو (bolu muzesi)	
	القلعة و السور التاريخية (tarihi kale ve sur)	
	مدينة دوزجي - duzce	
	شلال قوزال دارا (guzeldare selalesi)	
	سهول بورينلي (purenli yaylasi)	
	شلال ايدن بينار (aydinpinar selalesi)	

جدول مقترح للشمال التركي

اليوم : ٢٠١_ / _ / _

☺ وصول مطار الساعة :
 ☺ تسجيل الدخول فندق الساعة :
 ☺
 ☺
 ☺

هذه اليومين في حال
 وجود توقف في إسطنبول
 والراحة ليوم واحد

اليوم : ٢٠١_ / _ / _

☺ تسجيل الخروج من فندق الساعة :
 ☺ مغادرة مطار الساعة :
 ☺
 ☺
 ☺

في حال الراحة ليوم واحد في طرابزون

اليوم : ٢٠١_ / _ / _

☺ وصول مطار طرابزون الساعة :
 ☺ استلام السيارة والتشيك على (رافعة الكفرات ، مفك الكفرات ، الكفر الاحتياط ، نظافة
 المراتب ، التأمين ، السؤال في حال تعطل السيارة لا سمح الله ، رقم جوال المندوب)
 ☺ تسجيل الدخول فندق الساعة :
 ☺ الذهاب مظل بوزتية وهو داخل طرابزون
 ☺ جولة وسط طرابزون
 ☺ النوم استعدادا للذهاب الى اوزنجول
 ☺
 ☺
 ☺

اوزنجول

اليوم : ٢٠١_ / _ / _

- ☺ تسجيل الخروج من فندق الساعة :
- ☺ تسجيل الدخول فندق في اوزنجول الساعة :
- ☺ الذهاب الى قرية دمر كابي (وهي في الطريق الى بحيرة السمك) وتبعد عن اوزنجول ١٧ كم تستغرق ٢٣ دقيقة وتبعد عنها بحيرة السمك حوالي ٦ كم تستغرق ١٠ دقائق
- ☺ زيارة بحيرة السمك (الغداء هناك)
- ☺ ملاحظة : الكثير يخطئ ويزور بحيرة ابقر قول ayger голу معتقد انها بحيرة السمك قد يحجب الضباب البحيرة عنك وهي بجانبك (السيارة لاتصل الى البحيرة يجب المشي قليلا)
- ☺ زيارة قرية شيكرسو ((الطريق وعرة صعود جبال)) وتبعد عن اوزنجول ٢٠ كم تستغرق ٣٠ دقيقة
- ☺ زيارة مقهى كوم COM
- ☺
- ☺

اوزنجول

اليوم : ٢٠١_ / _ / _

- ☺ زيارة شيكيرا (شاي كارا) وهي قبل الوصول الى اوزنجول من طرابزون وتبعد عن اوزنجول ١٩ كم تستغرق ٢٥ دقيقة
- ☺ زيارة مرتفعات السلطان مراد (الغداء هناك) وهي من اجمل المناطق تفرق لها من شيكيرا وتبعد عن اوزنجول ٣٨ كم تستغرق حوالي ٥٠ دقيقة
- ☺ زيارة مقهى Galo omad
- ☺
- ☺

أيدر

اليوم : ٢٠١_ / _ / _

- ☺ اخذ جولة في اوزنجول
- ☺ تسجيل الخروج من فندق الساعة :
- ☺ الذهاب الى ايدر وتبعد عن اوزنجول ١٥٠ كم تستغرق حوالي ٣ ساعات
- ☺ زيارة مدينة ريزا Rize وما حولها في الطريق الى ايدر وتشتهر بمزارع الشاهي وتبعد عن اوزنجول ٧٠ كم تستغرق حوالي ساعة و ٢٥ دقيقة .
- ☺ الذهاب الى بازار كوي Pazarköy وهي منطقة مزارع في ريزا وتبعد عن ريزا ١١,٥ كم تستغرق حوالي ١٤ دقيقة
- ☺ رياضة الرافتنق قرب ايدر قبل الوصول الى ايدر بحوالي ٢٠,٧ كم تستغرق ٣٥ دقيقة
- ☺
- ☺

- ☺ تسجيل الدخول فندق الساعة :
- ☺ زيارة شلال ايدر الشلال الكبير والصغير
- ☺ محمية ايدر
- ☺ مقهى فرتينا اطلالة جميلة
- ☺ حمامات ايدر وايدر مشهورة بحماماتها
- ☺
- ☺
- ☺

يمكن السكن في منتجع ريدوس **Ridos** وموقعه رائع اطلالة على النهر مباشرة كما يمكن زيارة قرية باسكوي **Başköy** من المنتجع

اليوم : / .. / .. ٢٠١_ **أيدر**

- ☺ قرية جامليهمشين وسوف تكون نقطة الانطلاق لما بعدها وهي قبل ايدر ب ١٨ كم تستغرق ٢٥ دقيقة وتبعد عن ريزا ٦٦ كم تحتاج لكي تقطعها ما يقارب ساعة وعشر دقائق .
- ☺ منطقة الجسور العثمانية عمرها اكثر من ٥٠٠ عام وتبعد عن جامليهمشين ٧,٥ كم تستغرق حوالي ١٠ دقائق
- ☺ قلعة زيل كالي **ZALKALE** وتبعد عن منطقة الجسور العثمانية ٥,٥ كم تستغرق حوالي ١٠ دقائق
- ☺ قرية بوكت يالاسي قرية فوق السحاب جميلة وتبعد عن منطقة الجسور العثمانية ١٢,٥ كم تستغرق حوالي ٢٥ دقيقة
- ☺ نهر (وادي) فارتينا **FIRTINA VADISI** يباريك طوال المسافات السابقة
- ☺ شلال اوفانيت ويبعد عن قلعة زيل ٦,٥ كم تستغرق حوالي ٢٠ دقيقة
- ☺
- ☺
- ☺

اذا هناك زيادة في الوقت يمكن تخصيص يوم لزيارة ريف ارتفن بالقرب من الحدود الجورجية وهو من الأماكن الجميلة كما يوجد هناك البحيرة السوداء **Kara Gölü**

اليوم : / .. / .. ٢٠١_ **طرابزون**

- ☺ تسجيل الخروج من فندق الساعة :
- ☺ الذهاب الى طرابزون
- ☺
- ☺
- ☺ تسجيل الدخول فندق الساعة :

- 😊 متشكا وتبعد عن طرابزون ٢٩ كم تستغرق ٢٩ دقيقة
- 😊 جوشندرا (كوشندرا) في نفس طريق متشكا وتبعد عن طرابزون ٣٤,٧ كم تستغرق ٣٨ دقيقة
- 😊 منتزه التندرا وقلعة صوميللا في نفس طريق متشكا وتبعد عن طرابزون ٤٤,٥ كم تستغرق ٥٠ دقيقة
- 😊 وادي زيقانا في نفس طريق متشكا ويبعد عن طرابزون ٧٥ كم تستغرق ساعة وعشر دقائق
- 😊 قرية هامسي كوي (Hamsiköy) رائعة جدا في نفس طريق متشكا وتبعد عن طرابزون ٥٠ كم تستغرق ٥٠ دقيقة
-
-

طرابزون

اليوم : ٢٠١_ / _ / _

- 😊 بحيرة سيراجول يوجد مطعم على البحيرة وتبعد عن طرابزون ١٣ كم تستغرق ١٤ دقيقة
- 😊 اكشبات وتبعد عن طرابزون ١٥ كم تستغرق ٢٠ دقيقة
- 😊 حيدر نبي وهي من المناطق الجميلة وتبعد عن طرابزون ٣٩,٥ كم تستغرق ٥٥ دقيقة
- 😊 قرية (مرتفعات) كايبيشي وتبعد عن طرابزون ٣٥,٥ كم تستغرق ٤٦ دقيقة
- 😊 دوزكوي Duzkoy وتبعد عن طرابزون ٣٨ كم تستغرق ٤٩ دقيقة
- 😊 مغارة (كهف) تشيال كوي Çal Mağarası وتبعد عن طرابزون ٤٥ كم تستغرق ساعة
-
-

طرابزون

اليوم : ٢٠١_ / _ / _

- 😊 جولة داخل طرابزون تشمل :
- 😊 جامع جول بهار هاتون
- 😊 قصر أتاتورك
- 😊 متحف طرابزون
- 😊 وادي زاغنوس
- 😊 فورم ترابزون مول
- 😊 سوق ميدان مركز
- 😊 ميدان أتاتورك بارك
- 😊 متحف أيا صوفيا
- 😊 حديقة أتاتورك
- 😊 جواهر مول أوت لت
- 😊 فاريباش مول
- 😊 السوق الروسي
-
-
-

اليوم : / .. / .. ٢٠١٠

☺ **غيرستون** وتبعد عن طرابزون ١٣٠ كم تستغرق ساعة و ٤٠ دقيقة وتبعد عنها اوردو

٤٧,٥ تستغرق ٤٣ دقيقة ويوجد حولها الكثير من الأرياف الجميلة منها

☺ **كومبت kümbet yaylası** تبعد عن غيرستون Giresun 60.4 كم

تستغرق ١ ساعة ٨ دقيقة تبعد عن اوردو Ordu 107 كم تستغرق ١ ساعة ٤٦ دقيقة

☺ **مرتفعات كولاكيا Kulakkaya** تبعد عن غيرستون ٦٣,٧ كم تستغرق ١ ساعة

٨ دقيقة

☺ **مرتفعات كيمبت KUMBET** تبعد عن غيرستون ٦٢,٥ كم تستغرق ١ ساعة ٥

دقيقة

☺ **محافظة أردوا** وتبعد عن طرابزون ١٧٧ كم تستغرق ٢ ساعة و ١٦ دقيقة .

☺ **شمباشي Çambaşı** وتبعد عن اوردو ٥٧ كم تستغرق ساعة و ٢٠ دقيقة

☺ **ايباستا** وتبعد عن فاتسا ٥٢ كم تستغرق ساعة و ١٥ دقيقة

☺ **بارشمبا يايلاسي Perşembe Yaylası** وتبعد عن فاتسا ٧٥,٤ كم

تستغرق ساعة و ٣٨ دقيقة وتبعد عن اوردو ١٠٦ كم تستغرق ٢ ساعة و ٥

دقائق والطريق لها من اوردو الى فاتسا ثم الى بارشمبا اسهل وافضل .

☺ **فاتسا** مدينة ساحلية جميلة وهادنة وفيها كورنيش جميل وتبعد عن طرابزون ٢١٥ كم

تستغرق ٢ ساعة و ٥٠ دقيقة وعن اوردو ٣٨,٥ كم تستغرق ٣٠ دقيقة

☺ **بحيرة غاغا gaga gölü** تبعد عن فاتسا ٨,٢ كم تستغرق ١٤ دقيقة تبعد عن

اوردو ٤٥ كم تستغرق ٣٧ دقائق

☺

☺

اليوم : / .. / .. ٢٠١٠

☺ **سامسون**

☺ **بحيرة أيواجك Ayvacık** تبعد عن سامسون ٦٢,٥ كم تستغرق ١ ساعة

☺ **بحيرة سد دربانت derbent** ويوجد بها المسجد المغمور تبعد عن سامسون ٦٠ كم

تستغرق ١ ساعة

☺ **قلعة Çakallı Hanı** مطعم تاريخي في قلعة عمرها ٨٠٠ عام قلعة Çakallı Hanı في

سامسون تبعد عن سامسون ٣٧,٧ كم تستغرق ٣٠ دقيقة

☺ **بلدة هافازا Havza** تبعد عن سامسون ٩٢,٧ كم تستغرق ١ ساعة ٨ دقائق باتجاه بولو

☺ **بحيرة وزير كوبري في ريف سامسون** ومنها تستقل قارب لزيارة شاهين كانيون

مقترحات :

إذا يوجد وقت ممكن زيارة إقليم أرتوين (أرتفن) Artvin القريب من الحدود الجورجية وهي جميلة جدا
(تبعد عن طرابزون ٢٣٠ كم تستغرق حوالي ٥ ساعات كما تبعد عن ايدر ١٥٠ كم تستغرق حوالي ٣ ساعات))
ويمكن زيارة :

☺ البحيرة السوداء Kara Gölü

☺ شلال نهر منجون (منشونة)

أيضا هناك سامسون وما حولها وعموما الشمال التركي من سامسون الى ارتفن يزخر بالعديد من الأماكن الجميلة أيضا بولو وما حولها

طرابزون وماحولها

وسط طرابزون

Gulbahar Hatun Camii جامع جول بهار هاتون

Atatürk Meydan Parkı ميدان أتاتورك بارك

Atatürk Köşkü قصر أتاتورك

Trabzon Müzesi متحف طرابزون

Ayasofya müzesi متحف اياصوفيا

Atapark حديقة أتابارك

zagnos koprusu وادي زاغنوس

Trabzon Cevahir Outlet جواهر مول أوت لت

Forum Trabzon فورم ترابزون مول

Varlıbaş فاريباش مول

merkez meydan : سوق ميدان مركز

Kebapcim مطعم

cephanelik مطعم قلعة الاسلحة

مطعم نهاد - اكشباد

cemil usta مطعم جميل اوستا

AKPINAR YILDIZLI RESTAURANT مطعم

شرق طرابزون

Duzkoy ٢ - دوزكوي

Macka ١ - ميتشيكما

hamsikoy قرية هامس كواي

Cosandere ٣ - كوشندرا

Karaca ٧ - مغارة

Zigana ٦ - زيغانا

sumela manast ٤ - الدير الصخري صامولا (معبد صوميليا)

جنوب طرابزون

Akçaabat ١ - اكشبات

Sera Gölü منتزة وبحيرة سيراجول

Düzköy ٤ - دوزكوي

Hidirnebi ٢ - قرية حيدر نبي

kayabaşı yaylası مرتفعات كايا باشي

Çal Mağarası ٣ - مغارة تشيال كوي



مدينة طرابزون والمعالم السياحيه فيها

منطقة جبلية بها من الطبيعة مايسحر العقل ويدهش العيون وهي تعتبر المدينة الأكبر في الشمال التركي ويوجد بها مطار

مطار طرابزون	N 40 59.663 E 039 46.768
--------------	--------------------------

منطقة وسط المدينة

مساجد ومنتزهات وميادين وحدائق ومتاحف

مساجد :

جامع جول بهار هاتون Gulbahar Hatun Camii :

أحد المساجد في طرابزون

الاحداثيات	N41° 0.196 E39° 42.963
------------	------------------------

ميادين و متاحف :

ميدان أتاتورك بارك Atatürk Meydan Parkı :

ميدان شهير وسط طرابزون به العديد من المطاعم والمقاهي والبازارات

الاحداثيات	N 41° 0.319 E39° 43.849
------------	-------------------------

قصر أتاتورك Atatürk Köşkü :

وهو قصر أتاتورك الرئاسي في طرابزون تم تأسيسه عام ١٨٩٠م وقد إستضاف هذا البناء التاريخي المشيد في وسط الغابة الكبيرة في مدينة طرابزون أتاتورك مؤسس الجمهورية التركية في عامي ١٩٣٤م و ١٩٣٧م واكتسب اسمه بعد هذه الزيارة ويعرض ضمن المبنى الأشياء التي استخدمها أتاتورك خلال زيارته ويمكنكم أن تستمتعوا بالهدوء الذي توفره الغابة وبألوان الأزهار المختلفة الموجودة في حديقة القصر

الاحداثيات	N40° 58.796 E39° 41.846
------------	-------------------------



متحف طرابزون Trabzon Müzesi :

يسمى متحف طرابزون أو قصر كوستاكي بني المتحف في ١٨٩٠-١٩٠٠م، بناه كوستاكي تيفيلاكتوف الذي كان صاحب مصرف مشهور هاجر من روسيا إلى طرابزون بعد الحرب العثمانية-الروسية (١٨٧٧-١٩٧٨م). عندما كانت طرابزون محتلة من قبل الروس، كانوا يستعملون هذا المبنى كمقر روسي هناك. بعد أن غادر الروس من طرابزون، اشترى السيد نيمليزاد عاكف، الذي كان تاجر مشهور في طرابزون، جميع أملاك كوستاكي بعد أن أفلس. بعد ذلك قاموا بتجهيز القصر لأول رئيس تركي، مصطفى كمال اتاتورك وزوجته حيث أقاموا فيه في أول زيارة لهم لطرابزون بين ١٥ و ١٧ من سبتمبر ١٩٢٤م. قامت الحكومة بمصادرة المبنى بعد ذلك عندما تولى علي غالب منصب حاكم طرابزون. وكان المبنى بمثابة بهو الحاكم بين العامين ١٩٢٧م-١٩٣١. بعد أن انتقل المبنى ليخدم وزارة التعليم، كان مدرسة ثانوية

للبنات (١٩٣٧-١٩٣١م) لمدة ٥٠ عام . في ١٩٨٧م، حولوا المبنى إلى وزارة الثقافة ليقوموا بتجهيزه ليُفتح كمتحف وفتح في ٢٢ من أبريل عام ٢٠١٠م.

الاحداثيات	N41° 0.301 E39° 43.613
------------	------------------------

آيا صوفيا Hagia Sophia

عبارة عن متحف وقصته مثل قصة المسجد في أسطنبول وهو تحويل الكنيسة إلى مسجد تم تحويله إلى مسجد عام ١٤٦١م وطلاب رسوماته كما خدم كمشفى روسي لفترة وجيزة خلال الحرب العالمية الأولى قبل عاداته مسجداً، إلى أن أصبح متحفاً في ١٩٦٤م. يعود تاريخه إلى القرن الثالث عشر حيث كان في الأصل كنيسة كاليديونية ، يعد أحد الأمثلة القليلة الباقية من المعمار البيزنطي.

كنيسة آياصوفيا المستخدمة متحفاً حالياً أنشأت في عهد مانويل كومنينوس الأول من ملوك إمبراطورية طرابزون. والمبنى نموذج جميل للكنائس البيزنطية المتأخرة، وهي مصممة على شكل الصليب-المربع، وبها قبة مركزية عالية. وبرج الناقوس المرتفع إلى جانب كنيسة آياصوفيا والذي لا يوجد في أية كنيسة بيزنطية أخرى على الإطلاق تم إنشاؤه عام ١٤٢٧م

الاحداثيات	N 41° 0.184 E 39° 41.765
------------	--------------------------



حدائق :

حديقة أتبارك Atapark :


حديقة صغيرة بالقرب من فاريباش مول

الإحداثيات	N41° 0.240 E39° 42.963
------------	------------------------

وادي زاغنوس zagnos koprusu :

يقع وادي زاغنوس في المنطقة التي تتوسط جادة قهرمان مرعش وجسر زاغنوس، في مركز مدينة طرابزون، وهو ملاصق لبرج زاغنوس التاريخي.

الإحداثيات	N41° 0.173 E39° 43.091
------------	------------------------




أسواق :

جواهر مول أوت لت Trabzon Cevahir Outlet :

مول كبير بجوار فندق النوفتيل به العديد من المتاجر والبضائع والمطاعم

الإحداثيات	N40° 58.039 E39° 50.303
------------	-------------------------





فورم ترابزون مول Forum Trabzon :

سوق جميل وهو أفضل مول في المنطقة ككل به العديد من ماركات الملابس المشهوره والعديد من المطاعم ودور للسينما كما يوجد به ملاهي أطفال وفي خارج المول على البحر يوجد مطعم اسمه نهاد أوست وهو مطعم مشهور عندهم ، ويوجد به ألد إسكندر لحم وهو في مطعم اسمه hd

الاحداثيات	N40° 59.987 E39° 45.575
	N 40 59.953 E 039 45.805

فاريباتش مول Varlıbaş :

به هايبر ماركت ومطاعم ومحلات لماركات ملابس واماكن العاب للاطفال تصميمه عجيب من الخارج

الاحداثيات	N41° 0.312 E39° 43.000
------------	------------------------

سوق ميدان مركز merkez meydan :

(تجمع أسواق شعبية ومطاعم ومقاهي) بالقرب منه السوق الروسي Russian bazaar

مطاعم :

مطعم قلعة الاسلحة cephanelik :

ما يميز مدينة طرابزون أنها تستفيد من المباني التاريخية فتجعل منها غذاء للعقل والجسد فلقد قامت بلدية طرابزون بتحويل بناء تاريخي أثري كان عبارة عن مخزن للأسلحة حولته إلى مطعم ومنتزه راقي وجميل

الاحداثيات	N40° 59.560 E39° 43.337
------------	-------------------------

مطعم Kebapcim :

ملاصق لفندق صندال اوتيل وعندك تجمع مطاعم ميدان .. بطرابزون رخيص ولذيذ كيلو اللحم المشوي ب ٥٠ ليره في كل مطعم يومرا

مطعم جميل اوستا cemil usta :

في اكشبات وهناك يوجد جلسات مسائيه رائعه والمطعم ممتاز واكله لذیذ جدا وهواء البحر في تلك المنطقه خراااافي وبعد العشاء في المطعم نتمشى على كورنيش اكشبات حيث الجميع يستمتعون في ذلك المكان حتى الساعه ١٢ مساءً ثم العوده للفندق للنوم

الاحداثيات	n 41, 01, 23 e 39, 34, 20
------------	---------------------------

المطعم رائع وفخم والغالي مختص بالكفنة تبع الاكشبات والسك

مطعم نهاد - اكتشبات

مطعم راق من الدرجة الأولى *نهاد أستا * Nihat Usta Restaurant المطل على البحر بما طاب لكم من مطبخ البحر الاسود و تناول القهوة التركية

مطعم نهاد في اكشبات	N 41 01.314 E 039 34.535
	n 41, 01, 19 e 39, 34, 32

مطعم AKPINAR YILDIZLI RESTAURANT :

في طرابزون واجمل اطلالة على بحيرة سيرا جول

مطعم حاجي اوغلو

مطعم Kuyu

مطعم جيها نيلىك

مطعم حران في الميدان ولهم فرع في مول فورم

وهناك الكثير من المطاعم فتركييا تتميز بكثرة المطاعم وجودة الاكل

منتزة بوستيبه Bostepe : (حديقة الشاي)

اطلالته رائعة على طرابزون والبحر الأسود وشرب الشاي في القمة ويمكن تناول العشاء هناك يقع على بعد ٣ كم الى الجنوب الشرقي من وسط مدينة طرابزون وتعد أعلى مكان داخل المدينة مرتفع على شكل هضبة مكسوة بالاشجار الدائمة الخضرة.

هو أعلى مكان داخل المدينة مرتفع على شكل هضبة مكسوة بالاشجار الدائمة الخضرة قريب من وسط المدينة. في النهار ترى من هناك كل معالم المدينة وفي المساء تمتع عينيك بمشاهدة المدينة وقد رسمت نفسها باضوائها واحتضنت بحرها الاسود. هناك حدائق كثيرة الاجمل هي الاولى على اليسار والاقرب للمنظر تقدم سماوير الشاي وهو عبارة عن غلاية للماء تحتها جمر ومن فوقها وضع ابريق به شاي انه اجمل الجلسات المسانية في طرابزون وهناك مقابل هذه الحديقة واحدة اخرى للنارجيلة.

الاحداثيات	N40° 59.843 E39° 43.974
	N 40 59.840 E 039 43.989





بالقرب من
ماتشكا
Macka
((جنوب طرابزون))





الأماكن القريبة من ميتشكا

١ - ميتشكا Macka

النهر يصحبكم من خروجكم من طرابزون إلى أن تصلوا إلى ماشيكا والبقالات وأماكن الخضرة، والجبال الخضراء وهناك عليكم بـ جولة على الأقدام لتشاهدوا بعض المناظر الخلابة فيها، اتجهوا لأعلى الجبل وتمتعوا أكثر وتستطيع الذهاب صباحا لميتشكا والعودة قبل الغروب لطرابزون . وهي قرية صغيرة تقع بالقرب من قرية سوميلا التاريخية وبها نهر جاري وأشجار

تستغرق ٢٩ دقيقة	تبعد عن طرابزون ٢٩ كم
N40° 48.604 E39° 36.835	الاحداثيات
40.819900, 39.615484	
https://goo.gl/TfYmcS	رابط الموقع (خرائط قوغل)

٢ - كوشندرا Coşandere

قرية كوشندرا جميلة هادئة قريبة من ميتشكا يمكن اخذ تقييله فيها

تستغرق ٣٨ دقيقة	تبعد عن طرابزون ٣٤,٧ كم
N 40° 46.715 E 39° 35.965	الاحداثيات
40.778579, 39.599423	
https://goo.gl/EH45uB	رابط الموقع (خرائط قوغل)

٣ - صوميلا Sümele Monastery

تبعد ٤٥ كم من طرابزون والطريق لها ممتع جدا جدا جدا ... فيها معبد مريم العذراء (معبد مبني وسط جبل) .. وكان يسكنه فنه من المسيح ايام الدولة العثمانية ثم اكتشفوهم وحاربوهم (ولكن الطريق للمعبد طويل نوعا ما وعر خصوصا الجزء المخصص للمشى) وقبل المعبد يوجد جلسات واكشاك تباع مأكولات خفيفة ، طبعا هذه قلعة للرهبان قديمه تقع في أعلى الجبال تقريبا تأخذ ساعه بالسيارة عن وسط طرابزون .. فيه مطاعم .. وأوتيلات وقهاوي هو تقريبا زي المنتجع مرة حلو .. للتجول بهذه القلعة والوصول لها هناك .. في طريق مشى .. وبامكانك الذهاب بالسيارة .. و الأسعار في المطعم هناك معقولة جدا يوجد بها قلعة أثرية في قمة جبل عالي والطريق إلى القلعة يمتاز بالأنهار والشلالات المائية التي تزيد جمال المكان وهناك طريقين احدهما للمشاة والآخر للمركبات وفي قمة الجبل توجد القلعة ويوجد قريبا مطاعم ومقهى وتمتاز القلعة بجمال بنائها في قمة الجبل .

دير صوميل (صوميل مونستري) **Sumela Monastery** يقع دير صامويلا بمنطقة ماتشكا ، على إرتفاع حوالي ٣٠٠ متراً أعلى الوادي على سفح جبل بمنطقة جبلية يصل علو قممها لـ ١٢٠٠ متراً فوق سطح البحر في منطقة خلابة ويبعد الدير ٤٦ كلم عن طرابزون وعن كوشندرا ١٢ كلم ، يتكون الدير من كنيسة وعدد ٧٢ غرفة تتوزع على ٥ طوابق وتكثر في الطريق إلى الدير الأنهار والشلالات والمحيط الطبيعي الرائع زاد من جمال موقع المنطقة الواقع فيها الدير .


صوميل دير جميل البناء نحت في الصخر على سفح الجبل ، وبني هذا الدير سنة ٣٨٦م على يدي (برناباس **Barnabas** وصفرونيوس **Sophronius**) وهما راهبان من كهنة أثينا الأرثوذكس ، وتهدم البناء في القرن السابع ثم أعيد بناؤه وتهدم أكثر من مرة بعد ذلك ثم أعيد بناؤه حتى أصبح الآن أثرا يزوره النصارى وغيرهم ، وهناك طريقين أحدهما للمشاة والآخر للمركبات وبالقرب من الدير هناك مطاعم ومقاهي الدخول بخمس ليرات للكبار والصغار مجاناً .

سوميل تأتي ضمن منتزه التندرا والذي تدخل له برسوم ٨ ليرات للسيارة و بعد ما تدفع تكمل في الصعود حوالي ٥ كم و عندما تتجه للصعود الوعر في الجهة الغربية في المنتزه تأتيك لوحه تدلك على مدخل المواقف و الطريق للدير تمشي مسافة ١ كم وتصل بوابة دفع الرسوم لدخول الدير .. حيث انك لا ترى شيئا قبل الوصول لهذه البوابة .. هناك رسوم ١٠ ليرات

للشخص الواحد

تأسست الدير في ٣٨٦ م وتقع على ارتفاع ١٢٠٠ متر على منحدر من قرية ماجكا التابعة لمدينة طرابزون تواجه وادي **Altindere** وهو موقع ذو أهمية تاريخية وثقافية كبيرة وكذلك نقطة جذب سياحية رئيسية يبعد دير الصوميل الأرثوذكسي ٥٠ كم عن مدينة طرابزون وهو مبنى مكون من خمسة طوابق بفناء مركزي ومطابخ وغرف ومكتبة يقع في نهاية ممشى رائع في الغابات وهو مبنى مكون من خمسة طوابق بفناء مركزي ومطبخ وغرف ومكتبة، جميعها منحوتة في الصخر . يقع على ارتفاع ١٢٠٠ متراً فوق سطح البحر وتحيطه الطبيعة الساحرة، ما يجعل منه مكان جدير حقاً بالزيارة .

تبعد عن طرابزون ٤٤,٥ كم	تستغرق ٥٠ دقيقة
الاحداثيات	N40° 41.180 E39° 39.520
رابط الموقع (خرائط قوقل)	40.689680, 39.658480
	https://goo.gl/oRdPR6



مطعم على مجرى النهر في صوميليا

N 40 41.513 E 039 39.639

الاحداثيات



٤ - قرية همسكي كوي Hamsiköy

تعد واحدة من اهم استراحات جبال زيكانا حيث جمال الطبيعة والمناخ وبسبب وجود انواع زهور واعشاب يجعل المرعى فيها غني ومختلف الانواع وهذا السبب جعلها مشهورة بحليبها الدسم وذو الطعم اللذيذ حيث تشتهر بالرز الحليب

تستغرق ٥٠ دقيقة	تبعد عن طرابزون ٥٠ كم
N 40° 41.094 E 39° 28.826	الاحداثيات
40.684906, 39.480426	
https://goo.gl/vUHUUg	رابط الموقع (خرائط قوقل)
E39° 24.314 N40° 32.830	بعد القرية ممكن يكون جيد



ويمر النفق من جنوب قرية هامسكوي Hamsikoy Village (قرية جبلية مشهورة بطبيعتها الخلابة وأطعمتها اللذيذة) وتمتاز المنطقة بكثافة أشجارها وتعد أنهارها ، ويوجد أقواس وتعرجات جبلية جميلة .

٥ - قرية زيغانا (زيغانا) Zigana Yaylasi

ان غابات وجبال زيكانا غاية من الجمال والابداع الالهي هذه الجبال التي تعطي طريقها الى جنوب تركيا وهذا الطريق وهو من اهم طرق طريق الحرير القديم . ان الاوروبيون اطلقوا على هذه المنطقة جبال الالب المشهورة وهي سلسلة جبال في اوروبا تمتد من النمسا وسلوفينيا شرقا مرورا بايطاليا وسويسرا والمانيا وهذا يعود بسبب تشابه المناخ والطبيعية والجبال الرائعة.

ويمكن الوصول لها من طرابزون ٤٥ كم . ولكن الافضل من متشكا لقرب المسافة وقبل الدخول اليها سوف تشاهدون اطول نفق في تركيا ٢٦٠٠ م .

والاهالي هناك على خلق ايضا هناك غابات من الصنوبر الجميل . والدخول اليها والجلوس تحت تلك الاشجار الوارفة الظلال . واحذروا من البرد والرذاذ ، وهي قرية هادنة جداً وطبيعتها خلابة وتكثر فيها اشجار الصنوبر (وهي فوق جبل) وتغطيها السحاب من كل مكان وجوها بارد .. وفيها مطعم عنده مأكولات لذیذه جدا (الذهاب والعودة لها بنفس اليوم) والافضل والاقرب هو الذهاب لها من طرابزون

قرية زيغانا هي قرية سياحية جميلة ترتفع عن سطح البحر حوالي ٢١١٥ متراً فوق سطح البحر وتبعد (٦٦ كلم عن طرابزون) و ٤٨ كلم عن كوشندرا Cosandere كما تبعد زيغانا عن ميتشكا ٤٣ كلم

وفيها أطول نفق جبلي (علو المنطقة ١٧٩٥ متراً فوق سطح البحر) **Zigana Pass and Tunnel** ويبلغ طول هذا النفق ١٧٠٢ متراً وعرضه ١١ متراً وإرتفاع سقف النفق ٨ أمتار **Zigana Pass and Tunnel** ويمر النفق من جنوب قرية هامسكوي **Hamsikoy Village** .

تستغرق ١ ساعة ١٠ دقيقة	تبعد عن طرابزون ٧٥ كم
40.613416, 39.363602	الاحداثيات
N 40° 36.805 E 39° 21.816	رابط الموقع (خرائط قوغل)
https://goo.gl/f5V9Ye	





٦ - مغارة كرجه (كاراجا) Karaca Mağarası :

تبعد عن طرابزون تقريبا ١٠٠ كم وهي بعد زيقانا وهي تتبع مدينة تسمى قومش وهي عبارة عن حمم بركانية منصهرة وتجمدت على أشكال جميلة وهي باردة نوعا ما من الداخل وفيها ممرات مخصصة للمشاة وعند الخروج من المغارة ترى قمم الجبال المكسوة بالثلج

تقع على مدخل مدينة قومش هانة في رؤوس احد الجبال المرتفعة هناك وتبعد مسافة ساعة ونصف من طرابزون. من امام المغارة يمكنكم رؤية رؤوس الجبال من هناك. سقف المغارة و جدرانها كانها حمم بركانية منصهرة قد تجمدت فجأة و ظهرت بمنظر خلاب فاتن . المغارة من الداخل باردة و و ترشح المياه من صخورها قطرة قطرة، كما يوجد في سقف المغارة لفظ الجلالة وقد اثبت بانه ليس من صنع البشر فسبحان خالقه . نلقت انتباهكم بان التصوير ممنوع داخل المغارة..

بجوار بوابة المغارة يوجد جلسة رائعة يمكن تناول فنجان من القهوة هناك، بجانبها تعرض انواع شتى من الحلوى الخاصة بتلك المدينة وهي عبارة عن توت او فواكه اخرى مجففة على شكل الواح تشبه قمر الدين معجونة بالمكسرات وخاصة الجوز انها قمة اللذة لا تمروا بدونها..


تقع المغارة بين بلدي تورول torul و Gumushane بعد تجاوز تورول بـ ١٥ كلم تقريبا وقبل الوصول إلى Gumushane يوجد مخرج إلى اليسار وهو طريق متعرج يمتد

لمسافة ٤ كلم حتى يصل لتلك المغارة ، كما يوجد في المنطقة مغارات أخرى منها : مغارة زيغا و مغارة تشال

تقع على مدخل مدينة كومو شهانة والتي تبعد ٨٨ كلم عن طرابزون وتقع هذه المغارة في رؤوس احد الجبال المرتفعة وسقف المغارة وجدرانها كأنها حمم بركانية منصهرة قد تجمدت والمغارة من الداخل باردة وترشح المياه من صخورها قطرة قطرة ولكن المؤسف إن التصوير ممنوع داخل المغارة. ومنتشكا وكوشندار قريتين صغيرتين تقع على بعد ٦٠ كلم عن طرابزون وتقع وسط أشجار كثيفة وانهار دائمة الجريان وتمتاز بجمالها وتصلح لمن يبحث عن الهدوء والبعد عن صخب المدينة .

وتم إكتشافها عام ١٩٦٠ وتم افتتاحها للسواح عام ١٩٩٠ مساحتها تقريبا ١٥٠٠ متر بطول يناهز ال ١٠٠ متر وهي داخل قرية جبلي **cebeli** المعروفة في جميع أنحاء العالم بصواعدها و نوازلها و هوانها العليل النظيف التابعة لبلدة طورل **torul** وقد تشكلت في المغارة نتيجة حت المياه للصخور الكلسية نوازل عملاقة حيث تدهش مغارة كاراجا الناس بمناظرها الطبيعية الجميلة جداً وبتشكيلتها الطبيعية

تستغرق ١ ساعة ٣٠ دقيقة	تبعد عن طرابزون ٩٤ كم
40.544167, 39.402778	الاحداثيات
N 40° 32.650 E 39° 24.167	
https://goo.gl/3c97wL	رابط الموقع (خرائط قوغل)





بالقرب من
اكشبات
Akçaabat

((غرب طرابزون))





الأماكن القريبة من اكشبات

منلزة وبحيرة سيراجول : Sera Gölü

تكونت هذه البحيرة من مياه السيول الشتوية وتقع البحيرة في حوض الجبال المغطاة بالمراعي الخضراء حيث تنساب المياه من جداولها الموجودة بنهاية البحيرة تستطيع الجلوس في ظلال الأشجار المحيطة بالبحيرة وتستمتع بالنسيم العليل وبإمكانك مشاهدة الأسماك في مياه البحيرة وان أردت زيادة متعتك فيإمكانك أن تقوم باستئجار مركب ذات مجاديف وتبحر عبر مياه البحيرة كما انه يوجد مقهى بإسم البحيرة ولديهم خدمة صيد السمك تبعد ١٢ كم عن مركز مدينة طرابزون

تستغرق ١٤ دقيقة	تبعد عن طرابزون ١٣ كم
40.98557 39.61577	الاحداثيات
N40° 59.282 E39° 37.149	
https://goo.gl/rb4e0P	رابط الموقع (خرائط قوقل)

تبعد عن طرابزون قرابة ٢٥ كم بحيرة طبيعية ساحرة الجمال يتوافر على جنباتها مطاعم ومقاهي





١ - اكتشبات Akçabat :

قرية (كورنيش اكشابات) تبعد عن طرابزون حوالي ١٥ كلم فيه العديد من المقاهي والجلسات والمطاعم وهناك قوارب يتم تاجيرها لعمل جولات بحرية ، بامكانكم تناول الغداء على كورنيش اكشابات وانصحكم بطبق مميز هناك انه كفتة اكشابات من مطعم جميل اسطه أو من مطعم نهاد اسطه ، كذلك يوجد هناك محل للحلويات يسمى نجلاء هانم **nejla hanim** صاحبة امرأة وجميع العاملات فيه من النساء ويحضر جميع أنواع الحلويات والبقالوة والكنافة ، (الفرع الرئيسي في اكشبات **akcaabat** وهو الاجمل)

تستغرق ساعة دقيقة	تبعد عن طرابزون كم
41.023550, 39.571617	الاحداثيات
N 41° 01.413 E 39° 34.297	
https://goo.gl/nrOrOY	رابط الموقع (خرائط قوقل)

مقاهي وشاطئ اكشابات	N 41 01.484 E 039 33.978
---------------------	--------------------------

حلويات نجلاء هانم **Nejla Hanım Tatlıları** :

يحتوي على منتجات البقالوة والفطائر المشكلة والآيس كريم.. أحفظ الاسم وسوف تجد العديد من الفروع المنتشرة في طرابزون وغيرها من القرى المجاورة (فرع أكشبات)

الاحداثيات	N41° 0.653 E39° 36.927
------------	------------------------

مطعم ساراي Saray :

مطعم شهير في منطقة أكشبات يقصده السواح من مختلف الجنسيات ويعتبر مطعم راقى مطل على البحر ولديه العديد من أصناف الأكل وأسعار معقولة

الإحداثيات	N41° 1.434 E39° 34.121
------------	------------------------

٢ - قرية حيدر نبي Hidirnebi :

تبعد عن طرابزون ٣٥ كم القرية بها منتجعات تقع على قمة أعلى جبل في المنطقة.. حيث الغيوم الكثيفة والضباب والمناظر الجميلة ، فيها منتجع يوفر أماكن للشواء وملاعب للأطفال وأماكن للمبيت

تستغرق ٥٢ دقيقة	تبعد عن طرابزون ٣٨,٢ كم
40.953822, 39.431053	الإحداثيات
N 40° 57.229 E 39° 25.863	رابط الموقع (خرائط قوقل)
https://goo.gl/87eP4L	





بحيرة حيدر نبي **Balıklı Yaylası** : ((هذه البحيرة بالاسم قرب ريزا وهي البحيرة السوداء وليس حيدر نبي والاحداثيات قرب حيدر نبي))
تقع في نفس حيدر نبي ملتفه حولها أشجار الصنوبر

الاحداثيات

N40° 57.867 E39° 25.883

٣ - مغارة (كهف) تنتيال كوي (جل مارس) Çal (Magarasi-Calkoy)

Mağarasi :

يقع الكهف في قرية Çalköy تبعد عن طرابزون ساعة لكن المناظر اللي بالطريق راح تنسيك المسافه كما أن في موقع المغارة شلال جميل ، الدخول للكهف بـ ٢ ليرة للشخص .. ويعتبر هذا الكف ثاني أطول كهف في العالم حيث تم اكتشاف مايقارب ٨ كم في الداخل تم تجهيز فقط كيلو واحد ١٠٠٠ متر للسواح، داخل الكهف جدا باردة في الصيف

مغارة (تشال) في ولاية طرابزون وهي وأحد معالم قرية (دوز كوي) التي تقع على ارتفاع ١٠٥٠ متراً عن سطح البحر، وتحيط بها طبيعة خلابة، حيث تحوي المغارة على أودية وبرك مائية، وتزيد الصواعد والنوازل التي تشكلت عبر ملايين السنين، المغارة جمالا.



وبعد الانتهاء من أعمال إضاءة المغارة ونصب طريق خشبي بداخلها، فتحت عام ٢٠١٣م أبوابها للزوار من داخل وخارج تركيا، حيث تمتاز بمدخل عريض يتفاوت عرضه من مكان لآخر، وبعد المدخل بـ ٢٠٠ متر ينفصل الطريق إلى ذراعين، أحدهما يصل طوله إلى ١٥٠ مترا وينتهي بغرفة، أما الثاني فيبلغ طوله نحو ٤٠٠ متر ويحتوي على بركة مائية وشلال ذي مشهد خلاب.

((كهوف ومغارات جل مارس cal magarasi) الاستراحة في كهف الحارس في الأعلى اجمل من الكهف وتجربة الشاي التركي مع الفطير لديه))

تستغرق ٥٦ دقيقة	تبعد عن طربزون ٤٤,٥ كم
40.865311, 39.379277	الاحداثيات
N40° 51.919 E39° 22.779	
https://goo.gl/Ty6VUX	رابط الموقع (خرائط قوقل)

وللمعالمه هناك الأشجار جدا كثيفة عليك الانتباه لموقها.





٤ - دوزكوي **Düzköy** :

تمثل دوزكوي **Düzky** الريف التركي ببساطة أكواخه وجمال طبيعته وتنوعها وهي بلدة ذات تاريخ عريق تعم أرضها المناظر الجميلة ويتصف مواطنوها بالطيبة والبساطة وعندما يتجول الزائر في هذا المكان الذي تحيط به النباتات الخضراء والزهور وطيور الجبل فإنه يشعر بالراحة والإطمئنان وعلى الرغم من أن درجة حرارة الجو في الخارج باردة إلا أن الطقس جميل وهواؤه مشبع بالرذاذ الذي يداعب الوجوه ، وتتدفق مياه الجداول بنشاط نحو الشمال في عمق الوادي وبجانبه تشكل قطعان الأغنام والأبقار صورة جميلة لرعى المواشى

تستغرق ٥٠ دقيقة	تبعد عن طرابزون ٣٨ كم
40.873840, 39.425820	الاحداثيات
N 40° 53.348 E 39° 25.749	
https://goo.gl/L2DzbW	رابط الموقع (خرائط قوقل)



٥ - مرتفعات كايا باتشي kayabaşı yaylası :

قريبة من دوز كوي ان مرتفعات قاياباشي وحاجكالي متلاصقات جنبا لجنب واغلب اهالي طرابزون يقصدون هاتين المنطقتين لقضاء يوم نزهة لسبب قريهما ووجود الطبيعة والمناخ المائل الى البرودة وتشتهر مرتفعات كاياباشي بينابيعها العذبة التي تصب من اعلى قمم الجبال انها جنة من جنان الأرض . القمم الجبلية العالية الشاهقة واشجار الصنوبر الضبابية الكثيفة والشلالات المنحدرة الجميلة

تستغرق ٤٥ دقيقة	تبعد عن طرابزون ٣٥,٥ كم
40.884071, 39.451175	الاحداثيات
N 40° 53.044 E 39° 27.070	رابط الموقع (خرائط جوجل)
https://goo.gl/dls5j5	



أوزنجول Uzungöl

بحيرة أوزونجول Uzungol

قرية شاي كارا (شايكيرا ، شكيرا) Çaykara

جبل شيكرسو seker su

منطقة السلطان مراد Sultan Murat

قرية ديمركابي Demirkapi

بحيرة السمك Balık Gölü

بحيرة ايقر قول Aygır Gölü



بالقرب من
اوزنجول
Uzungöl





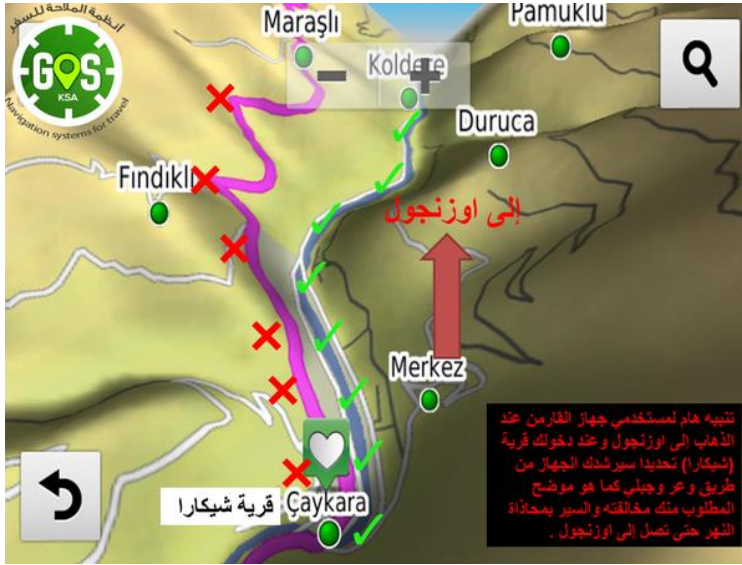
أوزنجول Uzungöl

أوزنجول Uzungöl :

تبعد عن طرابزون حوالي ٩٠ كم او اقل وان قلنا ٩٠ كم لايغني بانه سوف يقطعها بساعة او ساعتين وانا اتوقع اكثر من ثلاث ساعات مع حساب الزحمة على الطريق الساحلي الذي يربط ما بين طرابزون الى منطقة (اوف) والتي منها يكون مفرق اوزنجول الى (شايغرا - اوزنجول) كما انه من اوف الى اوزنجول فانه طريق جبلي صعودا وذو حاره واحده وفيه بعض المنحنيات الخطره لمن يجهل الطريق وكذلك كثرة التوصيلات والتحويلات المرورية وتشتهر اوزنجول ببحيرة الصنوبر الرائعة المحاطة بالجبال والمروج الخضراء وبها المسجد الشهير ذو المنارات المرتفعه . ينتشر صيد الأسماك وبالذات سمك السلمون النهري الذي يعيش في المياه الباردة والذي يستمتعون به والمطاعم هناك تجعل منه أفضل مكان للأكل السمك. على فكرة يمكن مشاهدة مزارع الأسماك واختيار ما تريده منها توجد موتيلات على شكل مباني خشبية ونظيفة وبسيطة والسعر في الصيف من ٤٠ دولار إلى ٦٠ دولار تقريبا القرية ليس فيها صراف بمعنى بنك او محل صرافة ... ولكن هناك اكثر من محل على مدخل القرية يصرفون الدولار قبل القرية هناك بلدية مدينة شيغرا ... حوالي ٢٥ ك قبل الوصول الى اوزنجول فيها بنك وفيها ايضا محل صرافة وايضا سحب ألي ... اي حاول ان تصل القرية وانت صارف لخمس ايام مقبلة

تبعد عن طرابزون ٩٤ كم	تستغرق ١ ساعة ٣٧ دقيقة
الاحداثيات	40.619805, 40.290031
رابط الموقع (خرائط قوغل)	N40° 37.174 E40° 17.408 https://goo.gl/eVygLB





بحيرة أوزونجول Uzungol

هي بحيرة صغيرة بديعة يبلغ محيطها ٣ كم وتقع على ارتفاع ١٢٥٠ متراً فوق سطح البحر . تحيطها الجبال وأراضي الغابات ويجاورها مسجد أبيض بمنارتين . يعنى اسمها (البحيرة الطويلة) وهو أيضاً اسم قرية قريبة . شكّلت البحيرة بفعل نهر (هالديزن) وتصب مياهها عبر عدة روافد في (البحر الأسود) .



جولة جويه Uzungöl Helicopter :

بجوار البحيرة عند مصب النهر بالضبط، ستشاهد مهبط الطائرة سعر الشخص بـ ١٠٠ ليرة أو استئجار الطائرة كاملة بـ ٥٠٠ ليرة و الطائرة تتسع لـ ٥ أشخاص (واحد بالأمام بجوار الطيار و ٤ بالخلف) والأطفال دون ١٠ سنوات يركبون بالمجان و لكن في حضن والديه، بدون كرسي خاص لهم، المدة ١٠ دقائق تشمل جولة دائرية حول أوزنگول القرية و الجبال و النهر من نزوله من الجبل إلى وصوله أوزنجول .

تتلال باوزنجول Uzungöl :



الموقع بالتحديد

40.609365, 40.315410	الاحداثيات
N 40°36'33.7 E 40°18'55.5	
http://goo.gl/maps/MMpjZ	رابط الموقع (خرائط قوغل)

مقهى (كوفي) كوم COM :


مقهى ذو اطلالة رائعة على البحيرة كما يوجد مقهى بجانبه Galo Omad

الاحداثيات للكافي	N 40 37.180 E 040 16.592
-------------------	--------------------------

كم كافيه COM CAFE اجعل الجامع الكبير واصعد حق ١٠ د ليس اوزترك الي بعده .



مقهى (كافى) : Galo Omad



قرية شاي كارا (شايكيرا ، شكيرا) Çaykara :

ومعناها بالعربي أرض الشاهي وهي ما بين طريق طرابزون وأوزنجول وتبعد عن أوزنجول ١٧ كم وهي بوابة جنة الشمال التركي حيث يندر أن تجد من يعرف أوزنجول ولا يعرف (شاي كارا) فهي قرية صغيرة

بامكانكم التزود بالبنزين او الديزل من قرية شايكارا caykara

تستغرق ١ ساعة ١٥ دقيقة		تبعد عن طرابزون ٧٥ كم
تستغرق ٢٥ دقيقة	قبل اوزنجول	تبعد عن اوزنجول ١٩ كم
40.746663, 40.242976		الاحداثيات
N40° 44.771 E40° 14.543		
https://goo.gl/UnHfvD		رابط الموقع (خرائط قوقل)



جبل شيكرسو seker su :

(وتعني ماء السكر) تبعد ٢٠ كيلو من اوزنقول الطريق اليها اجمل منها استمتع بكل تفاصيله (طريق وعر صعود الجبل) شكر شو ذات المياه المعدنية .. وهي قريبة من اوزنقول **ملاحظة الجو** اذا كانت الغيوم كثيفة وضباب يرجى عدم الذهاب يوجد في قمة الجبل مطعم .. ((أفضل انك تشتري معاك لحم أو دجاج وتجيئه معك وتشوي بنفسك في هذا المكان))

تنويه : الطريق إلى هذا المكان خطير لأنه ضيق جدا وعلى منحدر خطير

تستغرق ٢ ساعة ٢ دقيقة	تبعد عن طرابزون ١١١ كم
بعد اوزنقول	تستغرق ٣٤ دقيقة * تبعد عن اوزنقول ٢٠,٧ كم
بعد اوزنقول	تستغرق ٢٤ دقيقة * تبعد عن اوزنقول ١٧,٢ كم
40.552791, 40.286968	الاحداثيات
N40° 33.109 E40° 17.211	
https://goo.gl/RbZDkS	رابط الموقع (خرائط قوقل)

* الطريق الانسب والاطول من خلف المطاعم والشلال والثاني الاقصر والصعب أوله نفس طريق بحيرة السمك

يفضل زيارة شكرسو و السلطان مراد و بحيرة السمك من الساعة ١١ صباحاً والعودة 5 مساءً ولايذهب لهن في الايام الماطرة الوصول إليها : تطلع لها من بين المسجد والبحيرة المسجد يمين والبحيرة يسار ومن خلف المطاعم فيه طريق يطلع الجبل. الطريق ترابي وتبعد عن اوزانجول ٨ كم.





قرية صغيرة بالقرب من شكر سو :

في الطريق إلى شكرسو تجد قرية صغيرة هذا موقعها لا تفوت الجلسة فيها

تستغرق ٧ دقائق	تبعد عن شكر سو ٤,٧ كم
40.575446, 40.292782	الاحداثيات
N 40 34.527 E 40 17.567	
http://goo.gl/maps/mXe3c	رابط الموقع (خرائط جوجل)





قرية Yaylaönü :

قرية Yaylaönü الرائعة

تستغرق ١٢ دقيقة	تبعد عن شكريسو ٩ كم
40.589848, 40.299702	الاحداثيات
N 40 35.391 E 40 17.982	
https://goo.gl/ue1KAg	رابط الموقع (خرائط قوقل)





منطقة السلطان مراد Sultan Murat :

تبعد حدود ٤٠ كم عن اوزنقول توجد قرية في اعلى المرتفعات وبقالة ومطعم وجزار وتلال ومناظر خلابة ومشاهدة مسطحات هايدي الجميلة الطريق للسلطان مراد جبلي ممهد في بدايته اخر ٨ كم تكون ترابية وهو اقل وعورة من طريق بحيرة السمك بامكانكم الطبخ والشواء والاستمتاع بجمال المكان العودة قبل ٤ مساء خوفاً من تشكل الضباب ، والطريق اليها جدا رائع ... ويوجد هناك فندق في اعلى القمه ٥ نجوم .. ويوجد في هذه المنطقه ضريح السلطان مراد بالقرب من مسجده .. قبر السلطان مراد وايضا يوجد هناك دكاكين صغيرة و القليل من المطاعم .. وهي منطقة تخميم ... الذهاب لها من اوزنقول يقضي فيها السائح يوم كامل .. وتناول وجبة الغداء و الشوي هناك

عبارة عن مرتفعات جبليه تمتاز ببساط اخضر على مد البصر وكانت تشتهر بالصيد حيث كانت توجد بها الطباء والغزلان وحاليا توجد محمية بينية قرب السلطان مراد لحماية الحياة الفطرية .

تستغرق ١ ساعة ٥٢ دقيقة	تبعد عن طرابزون ١٠٣ كم
تستغرق ٥٠ دقيقة	تبعد عن اوزنقول ٣٨ كم
40.643550, 40.151867	الاحداثيات
N40° 38.613 E40° 9.112	
https://goo.gl/b1sY52	رابط الموقع (خرائط قوقل)

مرتفعات (يايلا) سلطان مراد تبعد عن اوزنقول قرابة ٣٥ كم المنطقة عبارة عن قرية صغيرة ذات مسطحات خضراء مخصصة للتخميم والشوي في الهواء الطلق يجتمع الناس في سلطان مراد من جميع انحاء القرى المجاورة للاحتفال بالاعياد الوطنية والدينية وغيرها هذه المنطقة تغطيها الثلوج طيلة أيام الشتاء وتغطيها المروج الخضراء طيلة ايام الربيع والصيف ((سلطان مراد معنى ان تكون فوق السحاب))



من اجمل المناطق التي زرتها في طرابزون، طبيعة الأرض : تلال خضراء مد البصر ينصح بالذهاب إليها في اجواء صحوة.

الوصول إليها : قبل وصولك إلى اوزانجول توجد لوحة على اليمين مكتوب فيها **sultan murat** باللون البني .

سميت بهذا الاسم لوجود قبر السلطان مراد فيها هذه المنطقة تغطيها الثلوج طيلة أيام الشتاء وتكون بساطاً أخضراً في أيام الصيف هذه المنطقة متغيرة التضاريس من الأسفل وحتى الوصول للقمة وكل منظر من هذه المناظر يحتاج للوقوف والتفكير في بديع صنعه عز وجل فالتواجد في هذا المكان أشبه بالحلم لما تراه العين من مشاهد يصعب وصفها لجمالها الآخاذ وسحرها الفتان وكانت هذه المنطقة تشتهر بصيد الطباء والغزلان والآن يوجد بها محمية لحماية الحياة الفطرية.



يفضل زيارة شكرسو و السلطان مراد و بحيرة السمك من الساعة ١١ صباحاً والعودة 5 مساءً ولايذهب لهن في الايام الماطرة

بحيرة السمك (balik golu) : Golu balik

تقع بحيرة السمك (بحيرة بالكلي **Balıklı gol**) جنوب أوزنجول تبعد ٢٥ كم من اوزنجول وهي مرتفع جبلي محاط غالباً بالثلوج المتبقية من فصل الشتاء الطريق لهذا المكان وعر وفيه من الخطوره أتمنى منكم توخي الحذر من المرتفعات كما ان الطريق إليها نسج من خيال (نصيحة استمتع بكل منظر في الطريق توقف وتصور في كل مكان) الثلث الأخير من الطريق وعر

ملاحظة : الكثير يخطئ ويزور بحيرة ايقر قول **ayger golu** معتقد انها بحيرة السمك قد يحجب الضباب البحيرة عنك وهي بجانبك اسال رعاة الأغنام في هذه الحالة (السيارة لاتصل الى البحيرة يجب المشي قليلا) .

بامكانكم الطبخ واشواء عند بحيرة السمك والاستمتاع بجمال المكان العودة قبل ٤ مساء خوفاً من تشكل الضباب والطريق إليها اجمل منها

تستغرق ٢ ساعة ١١ دقيقة	تبعد عن طرابزون ١١٦ كم
تستغرق ٣٢ دقيقة	تبعد عن اوزنجل ٢٢,٧ كم
40.530989, 40.383710	الاحداثيات
N40° 31.960 E40° 23.352	
https://goo.gl/oLRTMV	رابط الموقع (خرائط قوقل)

يفضل زيارة شكرسو و السلطان مراد و بحيرة السمك من الساعة ١١ صباحاً والعودة 5 مساءً ولا يذهب لهن في الايام الماطرة



وبحيرة ايجير كثير من الناس يخلطون ما بين بحيرة السمك للمسافرين الجدد إليكم توضيح حول المجاوره لها



بحيرة ايقر قول Aygır Gölü :

قريبة جدا من بحيرة السمك حتى ان الكثير من الناس يخطئ بينها وبين بحيرة السمك .

تستغرق ٢ ساعة ١٥ دقيقة	تبعد عن طرابزون ١١٩ كم
تستغرق ٣٧ دقيقة	تبعد عن اوزنجول ٢٥,٣ كم
40.526225, 40.390722	الاحداثيات
N 40° 31.573 E 40° 23.443	
https://goo.gl/3M7mnN	رابط الموقع (خرائط قوغل)

قرية ديمركابي Demirkapi :

قرية جميلة جدا يفضل اخذ أغراض الطبخ أو الشواء والاستمتاع بالغذاء فيها

تستغرق ٢ ساعة	تبعد عن طرابزون ١١٠ كم
تستغرق ٢٣ دقيقة	تبعد عن اوزنجول ١٦,٨ كم
40.557347, 40.405140	الاحداثيات
N 40 33.441 E 40 24.308	
https://goo.gl/dEOLk0	رابط الموقع (خرائط قوغل)

الطريق يميناً إلى قرية شكرسو şekersu و يساراً إلى قرية ديمر كابي DEMIRKAPI و هي في الطريق إلى بحيرة السمك .. إذا نتجه إلى اليسار



نتجه يمينا في اتجاه قرية ديمر كابي و في اتجاه بحيرة السمك Balıgöl و التي تبقى عليها ٩ كم .. لكن في طريق غير مُعبَد و مُرتفعات تختلف عن ٩ كم في الطريق السريع نهائياً

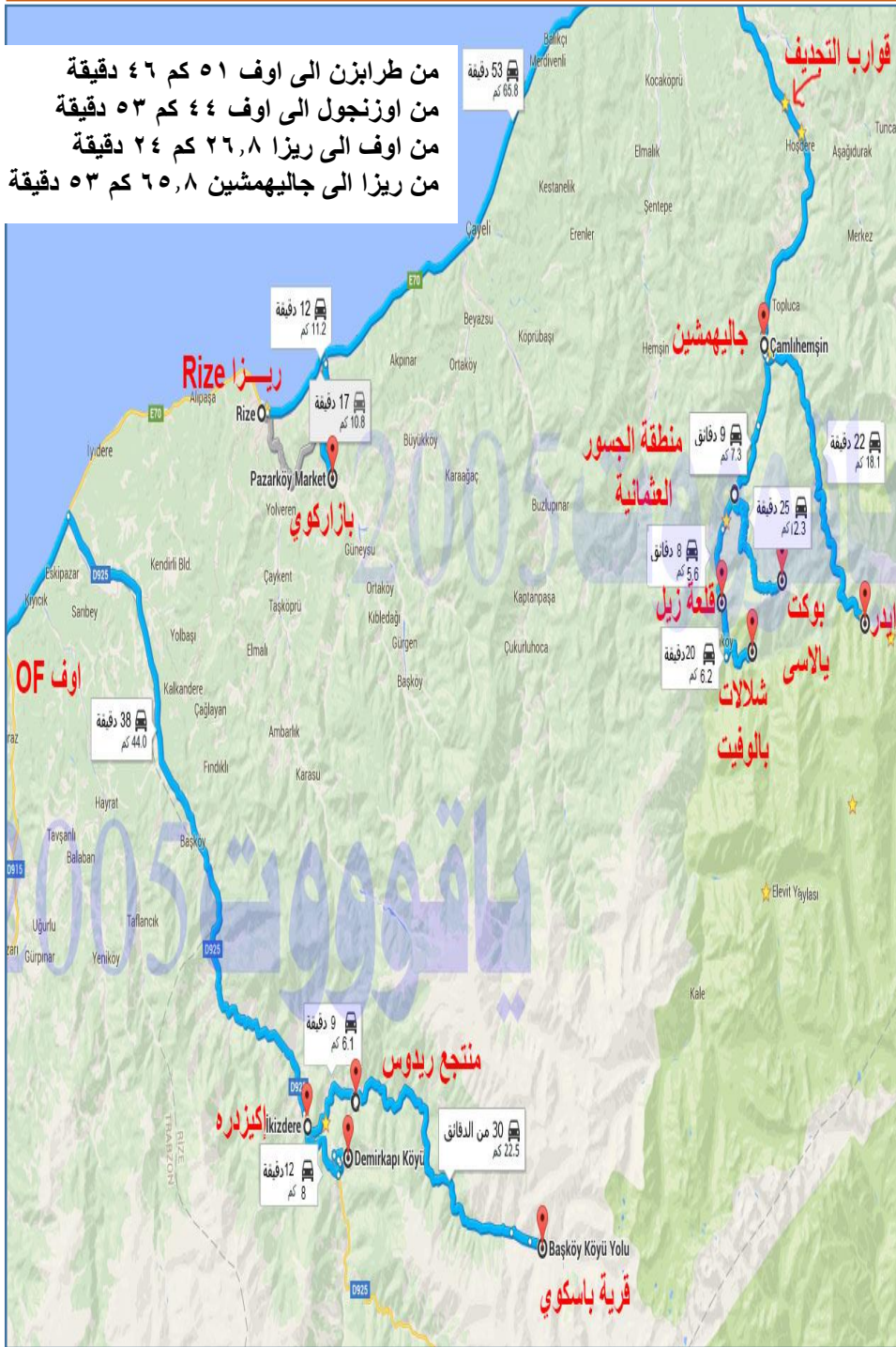




مدینة اوف وریزا زایدرو ما حولها

- مدینة اوف OF
- مدینة ریزا Rize
- قریة بازارکوی Pazarköy
- إکیدره İkizdere
- منتجع ریدوس Ridos
- آیدر Ayder
- جاملیهمشین çamlıhemşin
- نهر فارتینا fırtına vadisi
- منطقة الجسور العثمانیة (عمرها ۵۰۰ عام)
- قلعة زیل Zilkale Castle
- هضبة بوکت یالاسی Pokut Yaylası
- شلالات بالوفیت Palovit Waterfall
- ریف ارتفن artvin
- البحیرة السوداء





مدينة اوف OF :

أوف OF مدينة صغيرة تابعة لمحافظة طرابزون وهي في شرقها على البحر الأسود . وهي مدينة تاريخية مهمة وتبعد عن قرية أوزنجول قرابة ٤٥ كم . والكثير يقوم بشراء الكثير من المون والمقاضي منها خاصة ان فيها اسواق تابعة لشركة BIM الرائعة وهي من أفضل الاسواق العالمية في تركيا وهناك كورنيش جميل وكبير وفيه مدينة ألعاب تستحق الزيارة لكم وللأطفال

تستغرق ٤٦ دقيقة	تبعد عن طرابزون ٥١ كم
تستغرق ٥٣ دقيقة	تبعد عن أوزنجول ٤٤ كم
40.945715 40.265385	الاحداثيات
N 40° 56.743 E 40° 15.923	
https://goo.gl/lp0CPu	رابط الموقع (خرائط قوقل)

مدينة ريزا Rize :

مدينة الشاي وهي مدينة ساحلية على البحر الأسود بالقرب من طرابزون وأوزنجول باتجاه الشرق على الساحل تبعد ريزه ٧٥ كم رائعه وبها شلالات وطبيعة خضراء وأودية وأنهار وبها ملاهي لوناپارك Safak Lunapark ، ممكن مصانع الشاي ومعرفة كيف يستخرج الشاي ويصنع والشراء عند الرغبة .. وكذلك قريبا منتجع (ريدوس) وهو منتج للاستجمام فيه الحمامات الكبريتية مثل بآيدر وافخم .

ويوجد بها وادي فرتينا (Firtina vadisi) مياه انهاره الصافية وتستمتع بصوت خريف المياه فيها وتشتهر بمزارع الشاي التي تشبه بساط اخضر ممتد على مد البصر ويوجد بها جامع إسلام باشا الذي شيد في القرن السادس عشر.

تعتبر مدينة ريزا من اول المدن من حيث غزارة وكثرة الامطار فيها.وتعتبر من اوائل المدن في تصنيع الشاي في تركيا حيث ترون مزارع الشاي على سفوح الجبال ، وادي الرياح الذي يعتبر من اهم ٢٠٠ منطقة ايكولوجية التي يجب الحفاظ عليها في العالم حيث الطبيعة والجبال التي تدهش الناظرين وغابات المطر هناك أيضا أماكن يجب زيارتها مثل جسر شان يوفيا وزيل كاله

مدينة ريزا هي عاصمة لمحافظة تحمل نفس الاسم " ريزا " تقع في شمال شرق تركيا على ساحل البحر الأسود ويبلغ تعداد سكانها ٣٦٥,٩٣٨ نسمة ، تبلغ مساحتها ٣,٧٩٢ كم٢ وهي مسقط رأس : رئيس مجلس الوزراء التركي (الحالي) رجب طيب أردوغان

تبعد ريزا ٧٩,٨ كلم شرق من طرابزون كما تبعد ٩١,٧ كلم عن مدينة هوبا hoba القريبة جداً من الحدود الجورجية ١٨ كلم فقط (هوبا تقع في مقاطعة آرتفين المجاورة) وأقرب مطار لمدينة ريزا هو مطار مدينة طرابزون ، وبنيت مدينة ريزا على منحدر جبلي إسم ريزا يعني : جانب الجبل الأخضر على شاطئ البحر (بلغا الإسكيتيا سكان المنطقة الأصليين) وسميت

كذلك لإمتلاكها أوسع منبسطات في تركيا وإستحواذها على مساحات شاسعة من مزارع الشاي التي تشبه بساطاً أخضراً ممتداً على مد طول النظر (يغطي إنتاج هذه المنطقة إستهلاك تركيا السنوي من الشاي ويصدر الفائض المتبقي لخارج البلاد وريزا محاطة بحقول كثيفة من شجيرات الشاي وهي من الكثرة بحيث لا يمكن معها رؤية سطح الأرض وتكاد الظلال الخضراء للشاطى والمناطق من خلفه لا تنته أراض مقاطعة ريزا تقسمها مجموعة من الجداول والأنهار التي تنبع من مرتفعات الأناضول وتصب في البحر الأسود مشكلة في طريقها شلالات مياه رائعة وتقع ضمن مناطق **جامليهمشين çamlıhemşin وإكيز دره İkizdere** التابعة لها البحيرات البركانية الرئيسية في **جبال كاتشار Kackar Mountain**

ولـ ريزا سمة سياحية خاصة تتمثل بوديانها العمودية المنحدرة وجمال مناظرها الخلابة وبحيراتها المتجمدة وسهولها الخضراء البلورية وقلاعها وجسورها وحدودها التاريخية وعيونها المانية العذبة ، وأهم صادرات ريزا الزراعية الرئيسية (الأكثر شعبية) : الشاي و فاكهة الكيوي **Kiwi** يكتمل جمال ريزا بزيارة **ضاحية أنزر Anzer** بمنازلها الخشبية التي شيدت على السفوح بشكل متدرج بعضها يعود لـ ٥٠٠ عاماً مضت ، وقد إعتاد قاطنوها الوصول لمنازلهم صعوداً ومن فكر بإتباعهم فسيصل لأعلى القمم الجبلية في البحر الأسود (**جبال جامليك** ٢٧٤٠ متراً) ويستقبل أهالي البلدة زوارهم بالشاي الساخن والخبز مع القشطة البلدي والعسل الطازج لتعيد لهم ما إفتقدوه من طاقة ، ولتتخيل نفسك على هذا النحو من الإرتفاع لارفيق لك سوى السكينة و الهدوء

تستغرق ١ ساعة ١٧ دقيقة	تبعد عن طرابزون ٧٧,٥ كم
تستغرق ١ ساعة ٢٥ دقيقة	تبعد عن اوزنجلول ٧٠,٢ كم
تستغرق ٢٤ دقيقة	تبعد عن اوف Of ٢٦,٨ كم
41.026834 40.522497	الاحداثيات
N 41° 01.610 E 40° 31.350	
https://goo.gl/upAqGm	رابط الموقع (خرائط قوغل)





مرتفعات إيليوت في ريزا



(حلقة الغنم في ريزا)

الاحداثيات	N 41° 2.457	E 40° 34.515
------------	-------------	--------------

قرية بازاركوي Pazarköy :

وهي قريبة من ريزا مشاهدة مزارع الشاي الخضراء على امتداد البصر ويشتغل أغلب السكان في الزراعة وخاصة زراعة وإنتاج الشاي التركي المميز المعروف على مستوى تركيا

تستغرق ١ ساعة ١٣ دقيقة	تبعد عن طرابزون ٩٠,٣ كم
تستغرق ١٨ دقيقة	تبعد عن ريزا ١١,٨ كم
تستغرق ٣٤ دقيقة	تبعد عن اوف ٣٨ كم
41.001653, 40.578500	الاحداثيات
N 41 00.099 E 40 34.710	
https://goo.gl/5LXWtt	رابط الموقع (خرائط قوقل)





إكيزدره İkizdere :

منطقة ريفية جبلية شديدة الانحدار تابعة لريزا تغطي جبالها غابات من الأشجار فندق ريدوس ترمنال Hotel & Spa Ridos Thermal يقع هذا الفندق رفيع المستوى في إكيزدره على إرتفاع ٨٠٠ متر فوق سطح البحر بمنطقة منعزلة ذات طبيعة ساحرة مناسبة جداً للراحة والإستجمام فندق ريدوس مكون من مبنى فندق رئيسي وفلل يفصل بينها نهر جار ويصل بين الجهتين عدة جسور مشاة صغيرة أنيقة وجميلة منطقة ريفية جبلية شديدة الانحدار تابعة لريزا تغطي جبالها غابات من الأشجار وغابات صنوبر تمر من بينها وديان عميقة ضيقة وفيها نواحي رعي عالية الإرتفاع ،،، إكيزدره تعني : مسارين ويقصد بذلك إلتقاء نهري شاملك و سيميل فهما يلتقيان هنا في إكيزدره ، تعتبر منطقة اكيز ديره واحدة من اجمل المناطق في المنطقه حيث تسمعون خرير مياه الينابيع فيها و اصوات العصافير وتشاهدون الجسور الحجرية التاريخية والاثريه وتتميز هذه القرية ببيوتها الخشبية ومنحدراتها الضخمة وجبالها الواسعة ووديانها وكثافة الغابات فيها لكثرة الامطار وتشاهدون ايضا حدائق الشاي واشجار البنقد .

تستغرق ٢ ساعة	تبعد عن طرابزون ١٢٣ كم
تستغرق ١ ساعة ٣٠ دقيقة	تبعد عن ريزا ٨٣,٥ كم
تستغرق ١ ساعة ٢٠ دقيقة	تبعد عن اوف Of ٧٢ كم
40.776458, 40.579997	الاحداثيات
N 40 46.587 E 40 34.800	
https://goo.gl/RU37kh	رابط الموقع (خرائط قوقل)



منتج ريدوس Ridos :

يقع في منطقة أكازدرا ikizdere ومنطقة أكازدرا على بعد ١١٥ كلم تقريبا من طرابزون وهي منطقة غنية بالمياه والشلالات والأشجار ويسمونها جنة الله في أرضه وهي رائعة جدا لهواة العيش على ضفاف الأنهار، حيث أنه عبارة عن فندق خمس نجوم رائع وأكواخ خشبية تقع مباشرة على مجرى النهر في منظر يأسر الألباب

تستغرق ١ ساعة ٣٤ دقيقة	تبعد عن طرابزون ١٠٠ كم
تستغرق ١ ساعة ٤١ دقيقة	تبعد عن اوزنجول ٩٣,٤ كم
تستغرق ٥١ دقيقة	تبعد عن اوف ٥٠ كم
تستغرق ١ ساعة	تبعد عن ريزا ٦١,٤ كم
40.783738, 40.609205	الاحداثيات
N 40 47.024 E 40 36.552	
https://goo.gl/TYiGqo	رابط الموقع (خرائط قوقل)





قرية باسكوي Başköy :

قرب منتجع ريدوس قرية عادية ولكن الطريق لها رانج جدا ، الطريق من ريدوس إلى باسكوي ليس جنة بل جنات تابعوا الفيديوها في التغريدات القادمة

تستغرق ٣٠ دقيقة	تبعد عن منتجع ريدوس ٢٢,٥ كم
تستغرق ١ ساعة	تبعد عن ريزا ٦١,٤ كم
40.732162, 40.789829	الاحداثيات
N 40 43.930 E 40 47.390	
http://qoo.gl/maps/ztQkH	رابط الموقع (خرائط قوغل)







أيدر Ayder :

قرية صغيرة هادئة ذات طابع اوربي تبعد عن اوزنجول ١٥٠ كم ثلاث ساعات بالسياره طرق ريفية رائعه يفضل السكن فيها ليلة او ليلتين وزيارة الشلال و النهر والقرية مشهوره بشلالاتها وطبيعتها وجوها الي يفوق اوزنجول ومناظرها الخلابة وكذلك مشهوره بالحمامات الكبرى (التركي) (لكن السكن فيها قليل والمطاعم غاليه نوعا ما)

تبعد عن ريزا ٨٠ كم و تبعد عن طرابزون حوالي ٢٠٠ كم ، بها منحدر شهير أخضر في أخضر به العديد من الفنادق في أعلاه حيث أن القرية مشهورة بشلالاتها وطبيعتها وأشجار الزان وجوها الجميل ومناظرها الخلابة والطريق إليها ممتع جدا حيث الشلالات والانهار وكذلك مشهورة بالحمامات الكبرى وبها أفضل وأجود أنواع العسل

تشتهر هذه البلدة العذراء بسفوحها الجميلة التي تشكل لوحة فنية رائعة ، حيث تزدان بالمناظر الطبيعية، التي تدخل البهجة على نفوس الرانين، فالمزارع والخضروات و الشلالات التي يمتد طولها لمئات الأمتار، و الأزاهير المختلفة و الألوان والأشجار الباسقة والحدائق الغناء والبساتين المثمرة الفيحاء، تُغطي مساحات كبيرة منها، وحتى المرتفعات والتلال، والسهول والأودية والجبال، تظهر للرائي في ثوب أخضر، لاسيما منطقة (بوشنق) ذات الجبال والهضاب السفوح الخضراء .


تستغرق ٢ ساعة ٤٥ دقيقة	تبعد عن طرابزون ١٦٠ كم
تستغرق ٢ ساعة ٥٢ دقيقة	تبعد عن اوزنجول ١٥٣ كم
تستغرق ٢ ساعة	تبعد عن اوف Of ١٠٩ كم
40.951769 41.100711	الاحداثيات
N 40° 57.106 E 41° 06.043	
https://goo.gl/lepWlz	رابط الموقع (خرائط جوجل)





حمامات أيدر الكبريتية Ayderkaplıcalari

تستغرق ساعة دقيقة	تبعد عن اوف كم
تستغرق ساعة دقيقة	تبعد عن ريزا كم
40.95340, 41.09934	الاحداثيات
N 40°57'12.2 E 41°05'57.6	
https://goo.gl/maps/ZqmZ4	رابط الموقع (خرائط قوقل)




قوارب التجديف Rafting :

موقعها قبل الوصول الى ايدر وهي رياضة قوارب التجديف والاسعار :
٣ كيلو ب ٦٠ ليرة ، ٥ كم ب ٧٠ ليرة ، ٧ كم ب ١٢٠ ليرة

تستغرق ٣٥ دقيقة	تبعد عن ايدر ٣٠,٧ كم *
تستغرق ساعة دقيقة	تبعد عن ريزا كم
41.133720, 41.024370	الاحداثيات
N 41 08.023 E 41 01.462	
http://goo.gl/maps/3EY89	رابط الموقع (خرائط قوقل)

* قبل الوصول الى ايدر



جاليمهشين Çamlıhemşin :

الحديث عن الجمال التركي لاينتهي قرية Çamlı Hemşin أي جمال تمتلك وأي أنهار عذبه تصب بها

تستغرق ١ ساعة ٤٤ دقيقة	تبعد عن اوف ٩٣,٨ كم
تستغرق ١ ساعة ١٦ دقيقة	تبعد عن ريزا ٦٨,٣ كم
41.046650, 41.010144	الاحداثيات
N 41 02.799 E 41 00.609	
https://qoo.gl/hBbwN1	رابط الموقع (خرائط قوغل)





نهر فارتينا firtina vadisi :


روعه ويستحق الجلوس على جنباته والشواء

تستغرق ٢ دقيقة	تبعد عن منطقة الجسور العثمانية ١,٣ كم
40.987944, 40.967306	لاحدائيات
N40°59'16.6 E040°58'02.3	رابط الموقع (خرائط قوقل)
https://goo.gl/2oVkiL	



منطقة الجسور العثمانية (عمرها ٥٠٠ عام)

تستغرق ٩ دقيقة	تبعد عن جامليهمشين ٧,٣ كم
40.99727 40.97514	الاحداثيات
N 40° 59.836 E 40° 58.508	
https://goo.gl/enWzvk	رابط الموقع (خرائط قوقل)



قلعة زيل Zilkale Castle

قلعة قديمة في آيدر أنشئت في القرن الثامن الميلادي وهي تطل على وادي فرتينا Firtina الدخول ٢,٥ ليرة والصغار مجاناً

تستغرق ٨ دقيقة	تبعد عن منطقة الجسور العثمانية ٥,٦ كم
40.95896 40.96296	الاحداثيات
N 40° 57.538 E 40° 57.778	
https://goo.gl/CKUI3Y	رابط الموقع (خرائط قوقل)





هضبة بوكيت يالاسى Pokut Yaylası :

بوكيت يالاسى Pokut Yaylası قرب آيدر سبحان المبدع كامل القرية فوق السحاب
(قرية فوق السحاب)

تستغرق ٢٥ دقيقة	تبعد عن منطقة الجسور العثمانية ١٢,٣ كم
40.967516 41.021379	الاحداثيات
N 40° 58.051 E 41° 01.283	
https://goo.gl/LXJh8K	رابط الموقع (خرائط قوقل)



شلالات بالوفيت Palovit Waterfall :

في آيدر قرب قلعة زيل احداثيات الشلال (٤١,٠٨٦١٣١ ، ٤٠,٨٦٩٤٩٦)

تستغرق ١ ساعة ٤ دقيقة	تبعد عن قلعة زيل ٣٨,٥ كم
التأكد 40.888804 41.089600	الاحداثيات
N 40° 53.328 E 41° 05.376	رابط الموقع (خرائط قوقل)
https://goo.gl/8ISMfV	

الأقرب انه هذا :

تستغرق ٢٠ دقيقة	تبعد عن قلعة زيل ٦,٢ كم
40.941747, 40.992025	الاحداثيات
N 40° 56.505 E 40° 59.521	رابط الموقع (خرائط قوقل)
https://goo.gl/RzupQf	



مرتفعات Elevit Yaylası

في جبال كجكار قرية Yaylaköy في نفس طريق شلال بالوفيت

تستغرق ٢٩ دقيقة	تبعد عن قلعة زيل ٢١ كم
40.857532, 41.006456	الاحداثيات
N 40 51.452 E 41 00.387	
http://goo.gl/maps/kXayn	رابط الموقع (خرائط قوقل)




ريف ارتفن artvin :

تعد محافظة أرتفين التي تقع شمال شرق تركيا هي إحدى محافظات تركيا. عاصمتها مدينة أرتفين تبلغ مساحتها ٧,٤٩٣ كم ٢ تقع في أقصى شمال شرق تركيا على ساحل البحر الأسود جنة على الأرض، بطبيعتها الخلابة الرائعة ، وجوها المعتدل صيفا، بسبب ارتفاعها الكبير عن سطح البحر، الذي جعل أهلها يطلقون عليها جارة السماء . والصور تحكي هذا الجمال

تستغرق ٣ ساعة ٣٠ دقيقة	تبعد عن طرابزون ٢٣٠ كم
تستغرق ٢ ساعة ١٨ دقيقة	تبعد عن ريزا ١٥٣ كم
41.212129, 41.818552	الاحداثيات
N 41 12.728 E 41 49.113	
https://goo.gl/maps/9Cw8k	رابط الموقع (خرائط قوقل)





البحيرة السوداء Kara Gölü :

البحيرة السوداء تتميز بمياهها النقية وبأماكنكم ركوب القوارب فيها وهي متواجدة في أقصى الشمال التركي وعلى حدود دولة جورجيا .

تستغرق ٣ ساعة ١٠ دقائق	تبعد عن طرابزون ٢٢٨ كم
تستغرق ٢ ساعة ١٦ دقيقة	تبعد عن ريزا ١٥٣ كم
تستغرق ١ ساعة ١٠ دقائق	تبعد عن ارتفن ٥٩ كم
41.385861, 41.854556	الاحداثيات
N 41 23.152 E 41 51.273	
https://goo.gl/vaVZ11	رابط الموقع (خرائط قوغل)




غرب طرابزون

Giresun غيرسون

Ordu اوردو

Fatsa فاتسا

Samsun سامسون



غيرسون Giresun :

مدينة ساحلية في الشمال التركي على البحر الأسود تتميز باحتوائها على حمامات المياه الساخنة بالإضافة الى الشواطئ المميزة ، كما ان سفوح وقمم جبال غيرسون لاتزال الأرياف بكر و عذراء لم يكتشفها السائح العربي أجمل المناظر والإطلالات

تستغرق ١ ساعة ٤٠ دقيقة	تبعد عن طرابزون ١٣٠ كم
تستغرق ٤٣ دقيقة	تبعد عن اوردو Ordu ٤٧,٥ كم
تستغرق ١ ساعة ١٤ دقيقة	تبعد عن فاتسا Fatsa ٨٦,١ كم
40.917160, 38.391943	الاحداثيات
E 38 23.517 N 40 55.030	رابط الموقع (خرائط قوقل)
https://goo.gl/Bs8Kjq	





افتتاح مطار أوردو- غيراسون

اول مطار يتم انشاؤه على البحر فى تركيا و اوروبا، بدأ مطار اوردو - جيراسون فى الخدمة اعتبارا من ٢٢ مايو ٢٠١٥.

وهنا اسجل انى اعتقد ان افتتاح المطار سوف يغير خارطة السياحة فى الشمال التركي .



كومبيت kümbet yaylası :

قرب غيرسون ، مصيف كومبيت مدهش الجمال

تستغرق ١ ساعة ٨ دقيقة	تبعد عن غيرستون Giresun ٦٠,٤ كم
تستغرق ١ ساعة ٤٦ دقيقة	تبعد عن اوردو Ordu ١٠٧ كم
تستغرق ٢ ساعة ١٦ دقيقة	تبعد عن فاتسا Fatsa ١٤٦ كم
40.546531, 38.438087	الإحداثيات
E 38 26.285 N 40 32.792	رابط الموقع (خرائط قوقل)
https://goo.gl/5kPQYN	





مرتفعات كولاكيا Kulakkaya :

كلكيا أو كولاكيا هي احد اجمل تلال قيرسن الكثيرة و اشهر مصائفها المرتفعة حيث ترتفع عن سطح البحر نحو 1600 متر و هي عبارة عن مراعي و غابات اجواها صيفا رائعة باردة كثير من الاحيان ممطرة تبعد عن قيرسن نحو 60 كم في كلكيا ٣ مطاعم تتبع المشاوي افخمها مطعم شكران و اغلاها نسبيا و الاسعار بين ٣٥ و ٤٠ ليره للكيلو المشوي

تقرير عن KULAKKAYA كلكيا

<http://www.travelzad.com/vb/t77426-4.html>

تبعد عن غيرستون ٦٣,٧ كم	تستغرق ١ ساعة ٨ دقيقة	عن طريق كومبيت افضل في الذهاب
تبعد عن غيرستون ٤٦,٣ كم	تستغرق ١ ساعة ٢ دقيقة	ممكن افضل في العودة
تبعد عن غيرستون ٤٣,٤ كم	تستغرق ١ ساعة ٥ دقيقة	
تبعد عن فاتسا Fatsa ١٢٠ كم	تستغرق ٢ ساعة	قبل فاتسا
40.697917, 38.335450		
E 38 20.127 N 40 41.875		
https://goo.gl/0VVb5o		
الاحداثيات		
رابط الموقع (خرائط قوقل)		



مرتفعات كمبت KUMBET:

مرتفعات كمبت ٦٠ كم جنوب جيسون قريبة من كولاكيا

تستغرق ١ ساعة ٥ دقيقة (الأفضل)	تبعد عن غيرستون ٦٢,٥ كم
تستغرق ١ ساعة ٢٥ دقيقة	تبعد عن غيرستون ٦١,٥ كم
تستغرق ١ ساعة ٢٣ دقيقة	تبعد عن غيرستون ٥٧,٢ كم
تستغرق ١ ساعة ٤٥ دقيقة	تبعد عن اوردو Ordu ١٠٩ كم
تستغرق ٢ ساعة ١٥ دقيقة	تبعد عن فاتسا Fatsa ١٤٨ كم
40.630944, 38.319944	الإحداثيات
E 38 19.197 N 40 37.857	
https://goo.gl/FvFbHA	رابط الموقع (خرائط جوجل)





شَمبَاشِي Çambaşı :


نصف ساعة من أوردو Ordu وتكون في ريف في شمباشي Çambaşı حيث الطبيعة البكر ومزارع الفراولة والمراعي والسهول الخضراء ، على ارتفاع ١٨٠٠ متر تشمخ شمباشي حيث الجو البارد صيفاً والمراعي الخضراء والطبيعة البكر ارياف شمباشي تبعد ساعة ونصف عن اوردو

تستغرق ١ ساعة ٢٠ دقيقة	تبعد عن اوردو ٥٧ كم
تستغرق ١ ساعة ٥٠ دقيقة	تبعد عن فاتسا ٩٥,٦ كم
40.627130, 37.962970	الاحداثيات
E 37 57.778 N 40 37.628	رابط الموقع (خرائط قوغل)
http://goo.gl/maps/6wcyx	





صور من مرتفعات قرى اوردو شمباشي وايباستا



بارشمبا يايلاسي Perşembe Yaylası :

تستغرق ١ ساعة ٤٢ دقيقة	تبعد عن فندق فاتسا ٧٤ كم
تستغرق ١ ساعة ٤٦ دقيقة	تبعد عن فندق فاتسا ٨٣,١ كم
تستغرق ١ ساعة ٣٧ دقيقة	تبعد عن فاتسا ٧٤,٥ كم
تستغرق ٢ ساعة ٥ دقيقة	تبعد عن اوردو ١٠٦ كم
40.627233, 37.297894	الاحداثيات
N 40 37.634 E 37 17.874	
https://goo.gl/iQhsRp	رابط الموقع (خرائط قوغل)

تتبع تلال بارشمبا اداريا لبلدية ايباستا التابعة لولاية اوردو في الشمال التركي و هي قرية صغيرة ترتفع عن سطح البحر نحو ١٥٠٠ متر و تقع على الطريق الرابط بين اوردو و توكات تشتهر بمراعيها الكبيرة و لحومها العجيبة و فيها ما لا يقل عن ٣٠ مطعم بقرب البحيرة تببع فقط المشاوي و في بارشمبا يايلا بحيرة هي الاكبر و الاجمل في المنطقة و حولها خدمات جيدة من مطاعم و مقاهي و بقالات و قد افتتح قريب منها قبل اقل من شهر اكواخ رانعة و منتزه جبلي في قلب الغابة الكوخ ب ١٥٠ ليتره سعة ٤ اشخاص بالغين مع الإفطار زرت المنطقة مرات كثيرة و لكن لم تكن مركزه و في زيارتي الاخيرة احببت ان استكشف محيطها فكان لي ما اردت و بجد كاني لم ازرها من قبل فقد كانت زيارتي السابقة للبحيرة و المطعم اما زيارتي الاخيرة فقد كانت على قصرها فيها متعة و اكتشاف و صور كثيرة للبحيرة و محيطها كانت زيارتي لبارشمبا يايلا من طريق خليفي مختصر نصفه ترابي ليس بذاك السوء بدايته من (شامشي) نكسار يايلا مختصر جدا للقادم من اكوش لم انصح به احد من قبل لاني لا ارى انه سيعجب الجميع لذلك غصضت الطرف عمدا عنه رغم جمال المناظر التي يمر بها الطريق الغدا في منتجع قبل بارشمبا ٣ كم عند الحاج محمد.. جلسات 📍 و قبل بارشمبا ١٠ كيلو مكان جمميميل للجلسه



مرتفعات بارشما المحيطة ببلدة ايباستا في اردو



بحيرة غاغا gaga göl :

تستغرق ٣٧ دقيقة		تبعد عن اوردو ٤٥ كم
عن طريق مدينة فاتسا	تستغرق ١٤ دقيقة	تبعد عن فاتسا ٨,٢ كم
قبل فاتسا	تستغرق ١٢ دقيقة	تبعد عن فاتسا ٩,٢ كم
40.972729, 37.503340		الاحداثيات
N 40 58.364 E 37 30.200		
http://goo.gl/maps/9lkzp		رابط الموقع (خرائط قوغل)





مطل بوز تبة

اهم معلم في مدينة اوردو مطل بوز تبة الصعود له بواسطة التلفريك سعر التذكرة ٦ ليرات

40.984304, 37.885379

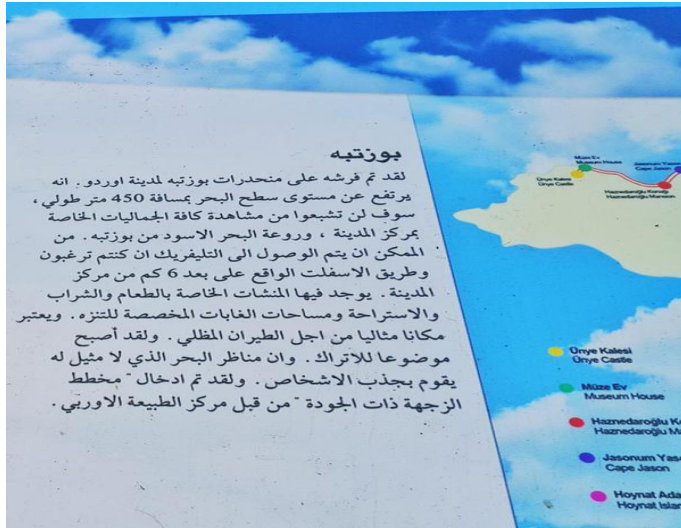
N40°59'03.5 E37°53'07.4

<http://goo.gl/maps/Y9PkS>

الاحداثيات

رابط الموقع (خرائط قوقل)





الطيران الشراعي في مطل بوزتبه ونادي الخيل في مدينة اونيا .

بحيرة أيواجك Ayvacık :

بحيرة أيواجك Ayvacık تستحق الزيارة تبعد ٦٠ كم عن سامسون ويمكن اخذ جولة في السفينة في بحيرة أيواجك Ayvacık التذكرة بـ ٥ ليرات يوجد في أيواجك شلال يسمى كي كيني لا انصح بزيارته لانه يحتاج إلى المشي مسافة طويلة على الأقدام في وسط غابة وعرة جداً وبالنهاية الشلال صغير لا يستحق العناء

تستغرق ١ ساعة	تبعد عن سامسون ٦٢,٥ كم
40.990762, 36.631887	الاحداثيات
N40°59'26.7 E36°37'54.8	رابط الموقع (خرائط قوقل)
http://goo.gl/maps/7TwQt	







بحيرة سد دربانت **derbent** :

بحيرة سد دربانت **derbent** بريف سامسون جميلة و فيها المسجد المغمور المسجد المغمور بريف سامسون من عجائب الدنيا وله قصة اعجب قصة المسجد المغمور في عام ١٩٨٤م بدأ بناء سد دربانت **derbent** كانت النتيجة غرق القرية بالكامل لم يتبقى منها غير المأذنة ، الأمر المدهش ان مؤذن المسجد لازال يرفع الأذان من نفس المنارة خمس مرات يوميا بواسطة قارب صغير

تستغرق ١ ساعة	تبعد عن سامسون ٦٠ كم
41.450626, 35.863040	الاحداثيات
N41°27'02.2 E35°51'46.9	
http://goo.gl/maps/Oqkgo	رابط الموقع (خرائط قوقل)





قلعة Çakallı Hanı :

مطعم تاريخي في قلعة عمرها ٨٠٠ عام قلعة Çakallı Hanı في سامسون

تستغرق ٣٠ دقيقة	تبعد عن سامسون ٣٧,٧ كم
41.141154, 36.116197	الإحداثيات
N41°08'28.1 E36°06'58.3	
http://goo.gl/maps/GHUHq	رابط الموقع (خرائط قوقل)

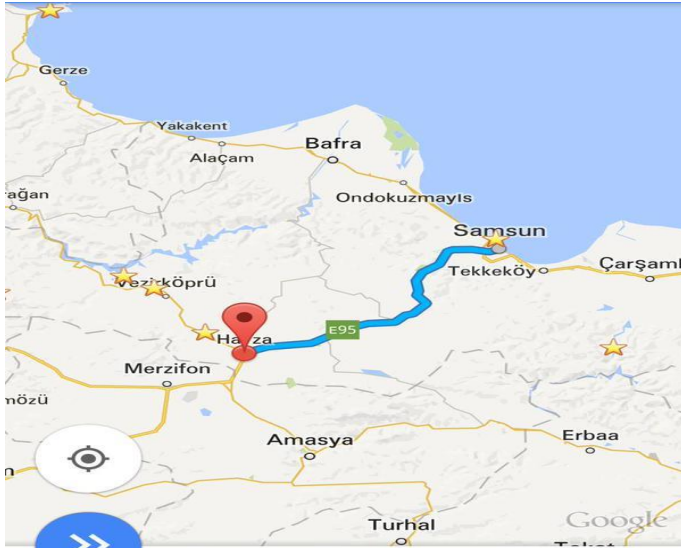




بلدة هافزا Havza :

تقع بلدة Havza/Samsun على بعد ٨٠ كم جنوب سامسون تمتاز المنطقة باريافها الجميلة طبيعتها مشابهة بشكل كبير لطبيعة الارياف الاوربية
يفضل زيارة ارياف هافزا ثم زيارة منطقة وبحيرة وزير كوبري لوجودهم بالقرب من بعض بنفس الاتجاه

تبعد عن سامسون ٩٢,٧ كم	تستغرق ١ ساعة ٨ دقائق	باتجاه بولو
تبعد عن سامسون ٨١ كم	تستغرق ١ ساعة	
الاحداثيات	41.035112,35.560559	
	40.967795, 35.672912	
	N 41°02'06.4 E 35°33'38.0 N 40 58.068 E 35 40.375	
رابط الموقع (خرائط قوقل)	http://goo.gl/maps/i47sO	
	http://goo.gl/maps/yDe9W	



١ س ١ د (٨٢ كم)



احداثيات مكان التقاط هذه الصور بلدة Havza سامسون

N41°02'06.4 E35°33'38.0	موقع ١
N41°09'34.3 E35°00'46.5	موقع ٢




شاهين كانيون Şahin kanyon :

إحداثيات بحيرة وزير كوبري في ريف سامسون ومنها تستقل قارب لزيارة شاهين كانيون هذا ليس القرائد كانيون في امريكا "Grand kanyon" بل شاهين كانيون في ريف سامسون "Şahin kanyon"

تستغرق ١ ساعة ٣٤ دقيقة	تبعد عن سامسون ١٢٣ كم
41.209943, 35.346381	الإحداثيات
N 41°12'35.8 E 35°20'47.0	
http://goo.gl/maps/FcmFV	رابط الموقع (خرائط قوغل)







وادي الذهب Yanartaş :

وادي الذهب Yanartaş مشتعل منذ ٢٥٠٠ عام ٨٠ كم جنوب غرب انطاليا

تستغرق ١ ساعة ٢٦ دقيقة	تبعد عن انطاليا ٨٣ كم
36.429440, 30.464940	الاحداثيات
N36.42944 E30.46494	
http://goo.gl/maps/1yClj	رابط الموقع (خرائط قوقل)





شلالات كورشونلو Kurşunlu :

شلالات كورشونلو Kurşunlu في انطاليا يفضل زيارتها قبل شلالات دودان

تستغرق ٢٤ دقيقة	تبعد عن انطاليا ٢٠,٥ كم
36.992311, 30.813140	الاحداثيات
N37°00'08.4 E30°49'17.4	
http://goo.gl/maps/ZxD9b	رابط الموقع (خرائط قوقل)







شلال اولو بينار بريف ulupinar şelale :

مطعم رائع على شلال اولو بينار بريف انطاليا ulupinar şelale

تستغرق ١ ساعة ١٣ دقيقة	تبعد عن انطاليا ٧٢,٥ كم
36.451120, 30.436280	الاحداثيات
N36°27'04.0 E30°26'10.6	
http://goo.gl/maps/EAXcA	رابط الموقع (خرائط قوقل)






شلالات دودان : Düden Şelalesi

شلالات دودان انطاليا Düden Şelalesi من اجمل شلالات العالم

تستغرق ١٨ دقيقة	تبعد عن انطاليا ٨,٧ كم
36.964771, 30.726722	الاحداثيات
N 36°57'53.2 E 30°43'36.2	
http://goo.gl/maps/ddvrH	رابط الموقع (خرائط قوقل)





نهر دودان بجوار شلالات Düden :

نهر دودان بجوار شلالات Düden في انطاليا

تستغرق ١٨ دقيقة	تبعد عن انطاليا ٨,٧ كم
36.964297, 30.726934	الاحداثيات
N 36°57'51.5 E 30°43'37.0	
http://goo.gl/maps/LLSS2	رابط الموقع (خرائط قوقل)





المسافة بين طرابزون وبعض الأماكن السياحية حولها والوقت المتوقع		الجهة		المسافة		الوقت		الإحداثيات	الموقع خرائط تونقل
				كم	دقائق	ساعات	دقائق		
41.005010 39.734427		Of		٥١	٤٠			40.945715 40.265385	https://goo.gl/QmpYII
		Rize		٧٧,٥	١٧	١		41.026834 40.522497	https://goo.gl/upAgGm
		Ayder		١٦٠	١٦	٢		40.951769 41.100711	https://goo.gl/lepWlz
		Ridos Termal		١٠٠	٢٦	١		40.78318 40.61023	https://goo.gl/53pVZA
		Kara Gölü		٢٢٩	١٧	٣		41.385861, 41.854556	https://goo.gl/S11tGj
اوردو		Ordu		١٧٨	١٦	٢		40.986286 37.880861	https://goo.gl/GKovWE
فاتسا		Fatsa		٢١٦	٥٠	٢		41.029206, 37.498106	https://goo.gl/2t4ti7
سامسون		Samsun		٣٢٥	٢٠	٤		41.278639, 36.340134	https://goo.gl/PfGj7E

المسافة بين طرابزون وبعض الأماكن السياحية حولها والوقت المتوقع		41.005010 39.734427	
المسافة كم	الجهة	الأحداثيات	
		الموقع خرائط جوجل	Google Map
٢٨ كم	Maçka	40.819900, 39.615484	https://goo.gl/TfYmcS
٣٤,٧	Coşandere	40.778579, 39.599423	https://goo.gl/EH45uB
٤٥	Soumela	40.689680, 39.658480	https://goo.gl/oRdIPR6
٥٠	Hamsiköy	40.684906, 39.480426	https://goo.gl/vJHUUg
٧٥	Zigana	40.613416, 39.363602	https://goo.gl/f5V9Ye
٩٤	Karaca Mağarası	40.544167, 39.402778	https://goo.gl/3c97wL

الموقع خرائط قوقل	الأحداثيات	الوقت		المسافة		الجهة	
		ساعة	دقيقة	كم	دقيقة		
https://goo.gl/eVygLB	40.619805, 40.290031	المسافة بين اوزنقول وبعض الأماكن السياحية حولها والوقت المتوقع					
الموقع خرائط قوقل							
Google Map							
https://goo.gl/UnHfvD	40.746663, 40.242976		٢٥	١٩	Çaykara	شاي كيرا	
https://goo.gl/b1sY52	40.643550, 40.151867		٥٠	٣٨	Sultan Murat	مرتفعات سلطان مراد	
https://goo.gl/dEOLk0	40.557347, 40.405140		٢٣	١٦,٨	Demirkapi	دمر كابي	
https://goo.gl/oLRTMV	40.530989, 40.383710		٣٢	٢٢,٧	Balık Gölü	بحيرة السمك	
https://goo.gl/3M7mnN	40.526225, 40.390722		٣٧	٢٥,٣	Aygır Gölü	بحيرة ايقر قول	
			٢٤	١٧,٢			
https://goo.gl/RbZDkS	40.552791, 40.286968	طريقين *	٣٤	٢٠,٧	Şekersu	شيكير سو	
https://goo.gl/lepWiz	40.951769 41.100711	٢	٥٢	١٥٣	Ayder	ايدر (وسط القرية مقابل الشلال الكبير)	
* الطريق الانسب والاطول من خلف المطاعم والشلال والثاني الاقصر والصعب اوله نفس طريق بحيرة السمك							
يُفضل زيارة شكرسو و السلطان مراد و بحيرة السمك من الساعة ١١ صباحاً والعودة ه مساءً ولا يذهب لهن في الايام الماطرة							

وبعض الأماكن السياحية في الطريق بين طرابزون وايدر ومحول ايدر Ayder والوقت المتوقع لقطع المسافات						
الموقع خرائط قوقل Google Map	الاحداثيات	الوقت		المسافة		تبعد عن الجهة
		ساعة	دقيقة	كم		
https://goo.gl/p0CPu	40.945715 40.265385		٤٦	٥١	طرابزون	مدينة اوف
	N 40° 56.743 E 40° 15.923		٥٣	٤٤	اوزنجول	OF
https://goo.gl/upAqGm	41.026834 40.522497 N 41° 01.610 E 40° 31.350	١	١٧	٧٧,٥	طرابزون	Rize
		١	٢٥	٧٠,٢	اوزنجول	
		٠	٣٤	٢٦,٨	اوف	
https://goo.gl/53pVzA	40.78318 40.61023	١	٣٣	١٠٠	طرابزون	Ridos Termal
		١	٤٠	٩٣,٣	اوزنجول	
		٠	٥٠	٥٠	اوف	

وبعض الأماكن السياحية في الطريق بين طرابزون وادير ومحاول ايدر Ayder والوقت المتوقع لقطع المسافات						
الموقع خرائط قوغل	الإحداثيات	الوقت		المسافة كم	تبعد عن	الجهة
		ساعة	دقيقة			
Google Map	41.049308, 41.003444	٠	٢٣	١٨	ايدر (قبل)	جامليهشين
للاوصول للموقع اضغط هنا	N 41° 02.958 E 41° 00.207	١	٣٩	٩١,٢	اوف	
		١	١٢	٦٥,٧	ريزا	
للاوصول للموقع اضغط هنا	40.99727 40.97514 N 40° 59.836 E 40° 58.508		٩	٧,٣	من جامليهشين	منطقة الجسور العثمانية (عمرها ٥٠٠ عام)
للاوصول للموقع اضغط هنا	40.95896 40.96296 N 40° 57.538 E 40° 57.778		٨	٥,٦	من منطقة الجسور	قلعة زالي كالي
للاوصول للموقع اضغط هنا	40.967516 41.021379 N 40° 58.051 E 41° 01.283		٢٥	١٢,٣	م منطقة الجسور	هضبة بوكت بايلاسي (قرية فوق السحاب)
للاوصول للموقع اضغط هنا	40.88804 41.089600 N 40° 53.328 E 41° 05.376	١	٤	٣٨,٥	من قلعة زالي كالي	شلالات بالوفيت Palovit (Waterfall) Yaylasi Palovit
للاوصول للموقع اضغط هنا	40.941747, 40.992025 N 40° 56.505 E 40° 59.521	٠	٢٠	٦,٢		

المسافة بين ايدر Ayder وبعض الأماكن السياحية حولها والوقت المتوقع	الجهة	المسافة		الوقت		الإحداثيات	الموقع
		كم	دقيقة	ساعة	دقيقة		
40.951769 41.100711 N 40° 57.106 E 41° 06.043	شلال ايدر Ayder الصغير (بعد ايدر طريق تأجير بمحاذاة النهر)	٣	٤	٠	٠	40.94718 41.12646 N 40 56.831 E 41 07.588	https://goo.gl/lepWiz
	منطقة الجسور العثمانية (عمرها ٥٠٠ عام)	٢٤	٣٠	٠	٠	40.99727 40.97514 N 40° 59.836 E 40° 58.508	https://goo.gl/enWzvk
	قلعة زالي كالي قرب ايدر Ayder	٢٩,٥	٣٨	٠	٠	40.95896 40.96296 N 40° 57.538 E 40° 57.778	https://goo.gl/CKUI3Y
	هضبة بوكت ييلاسي (قرية فوق السحاب)	٣٦,٥	٥٥	٠	٠	40.967516 41.021379 N 40° 58.051 E 41° 01.283	https://goo.gl/LXJh8K
	الحبال المعلقة طريق ايدر Zip-line	٢٩,٥	٣٧	٠	٠	41.123383, 41.040233 41° 7.403 41° 2.414	https://goo.gl/3xUsTx
	جامليهمشين çamlıhemşin	١٨	٢٣	٠	٠	41.049308, 41.003444 N 41° 02.958 E 41° 00.207	https://goo.gl/c27r3k
	نهر فارتينا firtina					40.987944, 40.967306 N40°59'16.6 E040°58'02.3	https://goo.gl/2oVkiL

إسطنبول وما حولها

اعتذر عن عدم تغطية إسطنبول وما حولها
لضيق الوقت وتوفر المعلومات في الانترنت

أمتع الأوقات في مدينة اسطنبول وما جاورها

((هذا التقرير من الانترنت وهو يفي بالغرض ووقت كتابة التقرير لم اعثر على اسم كاتب التقرير اعتذر من صاحب التقرير))

١ - رحلة في مضيق البسفور

هذه الرحلة في داخل مدينة اسطنبول ومضيق البسفور هو المضيق الذي يقسم اسطنبول قسمين قسم اوروبي وقسم آسيوي اركبوا العباره وشاهدوا قصور البسفور الفخمة مثل قصر دولما باشا وحصن روملي بالإضافة للعديد من الغابات والمسطحات الخضراء الجميله ستأخذكم العباره برحلة في المضيق لمدة ساعتين بمبلغ زهيد ١٠ - ١٥ ليره تركيه وتعيدكم بعد الرحلة إلى نفس المكان الذي ركبتم منه الرحلة جميلة جدا وممتعة تنطلق من ميناء امينونو الشهير والأفضل الرحلة قبل غروب الشمس بساعة او ساعتين

٢ - رحلة نصف يوم الى جزر الاميرات

تنطلق الرحله من ميناء قابطاش في الجانب الاوروبي بسعر ٦ ليرات للشخص الواحد سوف تركبون العباره وتمرون بأكثر من جزيرة من جزر الاميرات مثل :

- ١ - الجزيرة الأولى بور غاز آضا...
- ٢ - الجزيرة الثانية فينالي آضا وتعني المخضب بالحناء وهي جزيرة غنية بشواطئها المناسبه للسباحه ومناظرها الخلابة.
- ٣ - الجزيرة الرابعة هبلي آضا جزيرة الهيبة وبها العديد من المرافق السياحية.
- ٤ - الجزيرة الاخيره بيوك اظه وهي اكبر الجزر واجملها وهو المقصود زيارتها بامكانكم المشي فيها او استئجار دراجه هوانيه والتمتع بقيادتها او استئجار عربة خيل (حطور) ب ٥٠ ليرة لتأخذكم في لفة كامله حول الجزيرة وتتوقفون للاستراحه على السفوح الخضراء المنحدره لتشاهدوا مياه بحر مرمره الزرقاء الفيروزيه يوجد في الجزيرة العديد من المطاعم والجلسات حلوة والمحلات والاسواق الصغيره

٣ - منطقة السلطان أحمد المنطقه التاريخيه القديمه

تضم زيارة أماكن أثرية مثل
 ✍️ الجامع الأزرق (جامع السلطان أحمد) وله ست مآذن إحدهما من الذهب أكمل بناؤه المعماري محمد أغا عام ١٦١٦م وارتفاع المسجد ٤٧ متراً وعرضه ٥١ متراً وطوله ٥٣ متراً وقطر القبة الوسطى ٢٢ متراً.. ويلحق بالجامع مدرسة ودار شفاء ومياه سبيل منقوش على جدرانه زخارف إسلامية رائعة وخطوط تحمل آيات قرآنية وهو من أضخم المساجد في العالم
 ✍️ متحف أيا صوفيا وقد كان كنيسة تاريخية بناها قسطنطين الأكبر وحولت بعد الفتح العثماني إلى جامع ثم إلى متحف وايا صوفيا تعني (الحكمة المقدسة)
 ✍️ السوق المسقف Grand Bazaar هذا البازار هو الأضخم في اسطنبول .. البازار يضم مصنوعات عديدة وكثيرة .. السوق كبير جدا جدا
 ✍️ حديقة جولهانه وهي حديقة جميلة جداً ملاصقة لقصر التوب كابي ومناسبة للعوائل العربية

- ✍ متحف توب كابي الشهير بأثار عصر النبوة.
- قصر توب كابي يطل هذا القصر الرائع على مضيق البسفور و يوجد هناك مطعم ومقهى يطل على البسفور .. منظر رائع
- بناه السلطان محمد الثاني وقد عاش فيه سلاطين الدولة العثمانية وتبلغ مساحته ٧٠٠ ألف متر مربع تضم القصور والمكاتب والمساجد والمكتبة والمتاحف والمطابخ استمر بناء هذا القصر عشرة أعوام ولهذا القصر سبعة أبواب ومن أهم مقتنيات هذا القصر :
- البردة النبوية.
 - توجد به كذلك رسالة النبي صلى الله عليه وسلم للمقوقس ملك مصر
 - توجد أيضا عمامة رسول الله يوسف صلى الله عليه وسلم
 - وسيف رسول الله داوود صلى الله عليه وسلم
 - وعصا رسول الله موسى صلى الله عليه وسلم
 - كما يحوي أيضا سيوف الخلفاء الراشدين أبي بكر وعمر وعثمان وعلي رضي الله عنهم جميعاً
 - وسيوف بعض الصحابة رضوان الله عليهم ومصحف الخليفة عثمان بن عفان رضي الله عنه
 - وجميع مفاتيح الكعبة القديمة وأغناق الحجر الأسود القديمة وأبواب الكعبة القديمة وكم هائل من أستار الكعبة القديمة
 - وشعرات من شعر رسول الله محمد صلى الله عليه وسلم
- ولكن احرص على مواعيدها فتوب كابي يغلق ابوابه يوم الثلاثاء

٤ - ميناء امينونو بالجانب الأوروبي

يوجد به الكثير من العبارات التي تنطلق الى الجانب الاسيوي وعلى طرفه جسر غلاطه الشهير للسيارات وعلى أسفل الجسر جلسات مطاعم السمك بواجهة البحر مقابل الميناء تجدون السوق المصري الذي تباع فيه أشهر أنواع المكسرات والتوابل والعسل

٥ - حي اورطاكوي الشهير

يقع في منطقة بيكطاش بالجانب الاوربي على ضفاف البسفور وفي الحي ستجدون مسجدها الشهير المطل على البحر حي اورطاكوي لقب عليه أسم منتجع سلاطين بني عثمان وهو يضم العديد من آثارهم الهامة وجمعت هذه المنطقة شعوب الأتراك واليونان والأرمن (مسلمين ، يهود ، مسيحين) يوجد بها الحمام التركي الميني من قبل المعماري الشهير سنان عام ١٥٥٦ ، وقصر تشيران المبنى بأمر من السلطان عبد العزيز كل سلطان عثماني يبني قصره الخاص بهذه المنطقة مع اعتلائه العرش فمنطقة أرتاكوي تعتبر اليوم بأحيائها وشوارعها إحدى أشهر مراكز التسلية والتسوق في إسطنبول ، وفيها العديد من المطاعم والمقاهي وزيارتها إحدى الطقوس الرئيسية بالنسبة لأهالي إسطنبول .

والتسوق في سوقها الشعب (Ortakoy Bazzare) لزيارتها خذ الباص رقم ٤٠ من تقسيم وأطلبوا من السائق ان ينزلكم في اورطاكوي Ortakoy

٦ - منطقة كاديكوي الجميلة بالجانب الآسيوي

وهي ملاذاً حقيقياً للاستجمام والترفيه والابتعاد عن صخب الحياة اليومية . نظراً لما تمتلكه من مقومات سياحية وطبيعية تجذب مختلف السياح في العالم ، حيث تشتهر كاديكوي بسوقها التاريخي بشارع بغداد الشهير (BagdatCaddesi) الذي كان مكان لمرور القوافل التجارية والجيوش اثناء قيام الدولة العثمانية بفتح مدينة القسطنطينية ، ويعد خليج كاديكوي المميز وحديقته (فنار بخشة) الجميلة إضافة إلى مرفأ اليخوت الذي يستقبل الآلاف من عشاق هذه الرياضة يوجد بها إحدى محطات القطارات الهامة ، نقطة تجمع الجيوش العثمانية للانطلاق باتجاه الأناضول بالسابق وهي محطة حيدر باشا

٧ - السوق المخلق جراند بازار ويسمى ((كباي جارشي))

أهم الآثار التاريخية في اسطنبول.ويقع بين جامع بايزيد وجامع نور عثماني تباع في هذا السوق ملايين الأمتعة واللوازم في ٤٠٠٠ دكان وله ١٨ باب يبلغ عدد زواره يومياً نصف مليون نسمة في الغالبية سواح أجنب كان هذا السوق في العهد العثماني ليس فقط محلا للبيع والشراء بل كان مركزا للبورصة، وكذلك كان يضم بنوكا.

٨ - تركيا الصغرى (miniaturk)

هي عبارة عن حديقة صغيرة تشتمل على مجسمات لكل المعالم الرئيسية في تركيا ويتم الدخول لها بعد دفع رسوم مقدارها ١٠ ليرات للشخص.تستغرق الجولة في هذه الحديقة قرابة ساعتين إلى ثلاث ساعات .وبعد انتهاء الجولة يستطيع الزائر الاستراحة في المقهى الذي يقع في الحديقة ويطل على احد الخلجان البحرية أو التسوق في محل بيع التحف الملحق بالحديقة وهو ارحص مكان لشراء التحف في استانبول حيث انه مملوك للبلدية

٩ - شارع الاستقلال (istiklalcaddes)

وهو من أشهر الشوارع التجارية في استانبول ويقع في منطقة تقسيم حيث يؤمه السياح من كل مكان للتبضع أو الفرجة على محلاته ، و المقاهي المنتشرة على جنباته . وهو يعد رخيصا نوعا ما مقارنة بالاماكن الأخرى إلا انه شديد الزحام في معظم الأحيان. كما انه لا يصلح مطلقا للعائلات في المساء.

١٠ - شارع باكر كوي Street Bakir koy

وهو شارع تجارى كبير وجميل ويتفرع عنه مجموعة من الشوارع التجارية ، وبه العديد من المولات الصغيرة كما يوجد به كافة الاحتياجات من مقاهي ومطاعم ، ومحلات انترنت ويقع بالقرب من فندق الكروان بلازا والهولدي ان.

١١ - تل تشامليجا أو تل العرائس (Camlica Hil)

وهي عبارة عن قمة جبل تطل على اسطنبول ويستطيع الزائر مشاهدة معظم أجزاء اسطنبول بشقيها الأسيوي ، والأوربي . ويوجد بالمطل مجموعة من المقاهي ، وبعض المطاعم . للوصول من امينون Eminönü إلى تل العرائس Camlica اركب العبارة باتجاه اسكودار Üsküdar ثم خذ تاكسي ب ٢٠ ليرة إلى تشاملجا

١٢ - منطقة بيوك تشك مجن Buick Cech Mjn

منطقة تطل على بحر مرمره تبعد عن وسط اسطنبول 30 كم باتجاه طريق مطار اتاتورك وتعد ملاذاً للراحة والأصدقاء بعيداً عن صخب المدينة يوجد بها الكثير من الفنادق وفيها ساحل جميل يتواجد به الكثير من طلاب الجامعات ويوجد بها ايضا المقاهي والمطاعم ويوجد بها حديقة العاب مائية تسمى أكوا مارين

١٣ - برج غلاطه

برج من الحجر أسطواني الشكل يبلغ طوله ٥٠ متراً وهو متحف حالياً، به مصعد كهربائي ومن أعلاه ترى كافة أحياء إسطنبول

١٤ - جنة الطيور والحديقة النباتية BAYRAMOGLU - DARICA

هذه حديقة فريدة تبعد ٣٨ كم عن اسطنبول، تؤوي انواعا عديدة من الطيور والنباتات من مختلف انحاء العالم، وبها متنزهات للمشاة.

١٥ - أسكي هيسار ESKIHISAR

تقع هذه البلدة الى الجنوب الشرقي من اسطنبول وهي تعيش على صيد السمك. يوجد فيها منزل عثمان هادي بيك، الذي تحول الآن الى متحف يضم لوحات هذا الفنان التركي الشهير الذي كان نشطا في بدايات هذا القرن. على مقربة من قلعة بيزنطة يقع ضريح HANNIBAL بين بلدة ESKIHISAR و GEBZE ومنطقة ESKIHISAR منطقة جيدة للبحار وركوب اليخوت. وهناك ميناء ATABAY لارساء المراكب وايوائها.

١٦ - سيليفري SILIVRI

تبعد هذه المنطقة ٦٥ كم عن اسطنبول، وهي منطقة مشهورة لقضاء العطلات ففيها مجمع كبير يتوفر فيه كل ما هو ضروري المطاعم والنوادي التي تقدم العروض الممتعة، والمراكز الصحية، ومراكز اللياقة، هذا الى جانب KLASSIS COUNTRY AND GOLF CLUB، وهناك خدمات منتظمة للباص البحري من اسطنبول الى SILIVRI ايضا خدمات لرجال الاعمال "عطلات العمل" وفيها قاعات للمؤتمرات التي تتوفر فيها كل اسباب الراحة.

١٧ - شاطئ كيلوس

يقع هذا الشاطئ على ساحل البحر الأسود و يبعد عن اسطنبول قرابة الساعة إلى ٤٥ دقيقة إلا اننى من خلال مشاهدتي فهو لا يستحق العناء حيث انه عبارة عن شاطئ مغلق لا يسمح بالدخول إليه إلا بعد رسوم مالية قرابة ستة دولار للشخص الواحد . كما يطلبون رسوما للسماح لدخول السيارة. ويوجد به بعض المطاعم والمقاهي . كما ان الطريق المؤدية إليه تنتشر على جنباتها محلات الشوى والجلسات العائلية . ولعل أجمل ما في الأمر المناظر الطبيعية الخلابة في الطريق المؤدية إليه ، وخاصة تلك القريبة من منطقة سرير والمطلة عليها . أما الشاطئ ذاته فهو من وجهة نظري غير مناسب ولا يستحق العناء

١٨ - رحلة لمدينة يلوا : أو يالوفا بالتركي

يلوا خلف اسطنبول جهة الجنوب الغربي فمنهم من يذهب ويسكن هناك بدلا من اسطنبول لمن يفضل الهدوء بالسكنى ووجود بالقرب من عوائل عربية وأماكن التموين الغذائي للعرب خاصة كالأرز والسكر والشاي ومنهم من يذهب للتمتع بالمنطقة أو لزيارة حماماتها الشهيرة يوجد بعدها منطقة أسمها ترمال لمن لديه سيارة منطقة مكسوة بالخضرة وشلال ترمال الجبلي الشهير ويوجد بمنطقة ترمال قرية أسمها **Uvezpinar** اوسينار مرتفعة بعض الشيء عن سطح البحر وهوائها في الصيف جميل منعش وفي الليل بارد فهي تطل على بحيره رائعه جعلت منها مقصدا لكثير من الاخوة الخليجيين وعانلاتهم في موسم الاجازات وهي منطقه ساحلية على البحر جوها جميل وبارد يوجد بها فنادق وشقق على البحر وكورنيشها جميل ليلا ونهارا وبها اسواق وملاهي جميله وهي تجمع بين (الماء والخضرة للوصول الى يلوا هناك طريقتين :

- ١- اما عن طريق العبارة الكبيرة والتي تمر على جزر الامراء .
- ٢- عن طريق الباخرة السريعه) وذلك في خلال ساعه واحده لانها سريعة ولا تقف مثل العباره الكبيرة) وان كنت ارى ركوب العباره الكبيره وذلك للتنزه ومشاهده البحر على الطبيعه . ويوجد ينابيع حارة للعلاج تقع ينابيع يالوفا الى الجنوب من بحر مرمره وعلى بعد (١٣) كم شمال شرق من مركز محافظه يالوفا وفي منطقة ذات طبيعة خضراء رائعه الجمال مثل : ترمال ، ارموظلو .

١٩ - رحلة لمدينة بورصة

كذلك بورصة وهي مدينة كبيرة وهي تلي يلوا أماكنها متعددة وغالبا من يذهب إليها بييت ليليتين أو ثلاثة من الأماكن التي تستحق الزيارة جبل الأولوداغ جبل عالي ومرتفع ٢٥٠٠ متر تصعد إليه بالتلفريك على مرحلتين وهناك مرحلة ثالثة وجميلة في قمة الجبل ويكون التلفريك فيها لشخصين ويوجد منه ما هو كشف من جميع الجهات يخترق الغابة ركوبة فيه متعة والجلوس في الغابة في قمة الجبل رائع حيث تجلس بين الأشجار من اجل الاستمتاع

بالغذاء والشواء بورصة يوجد بها أماكن جميلة ورائعة مثل الشجرة المعمره - حديقة لونا بارك - ظفر بلازا - سوق الحرير مناطق في بورصة (الشلالات ، التلفريك ، شارع شكرجه ، زفير بلازا ، ميدان عثمان غني تفاصيل أخرى مدينة بورسا (بورصة) تقع في المنطقة الجنوبية الشرقية من بحر مرمره، يطل عليها جبل (أولوداغ ٢,٤٤٣ متر) تشتق المدينة اسمها من مؤسسه بروسيا، ملك بيشنيا. فتحها السلطان أوران غازي في ١٣٢٦م ، واصبحت أول عاصمة للإمبراطورية العثمانية. بها العديد من الآثار العثمانية المهمة . تشتهر باسم. " بورسا الأخضر " (بورصه) وهي منطقة جميلة جدا جدا وبها الجبل الأخضر يرتفع عن سطح البحر ٢٥٠٠ متر ويمكن الوصول اليه بالسياره ثم العبارة ثم التلفريك وترى الجبال مكسوه بالثلوج في فصل الصيف والجو هناك بارد جدا كما يوجد المطاعم التي تنثر طاولاتها وسط الغابه وتترك لك حرية الشواء بنفسك .

و مسجد" اولو الكبير" بنى السلجوقي .والى الغرب من مسجد" اولو" تصل إلى هيسار، حي كبير وقديم ورائع لبورسا. المدينة مملوئة بالحدائق وتطلّ على سهل أخضر. هي مركز فاكهة مهمة في تركيا وتشتهر أيضا بتجارة الحرير وصناعته .

من الاماكن الهامه وهي جديره بالزياره في القسم الشرقي من بورسا : " يسيل تورب " (ضريح أخضر) . و" حلّ حديقة " و "ساحة كومهورييت " [معروف محليا كهيكيل] وأيضا منطقة " السوق المغطية "، فتح بورسا. ويوجد حديقة تسمى (لونا بارك) و في مكان قريب ريساملار سوكاك (شارع الصباغين)، يعمل فنانيين محليين في الهواء الطلق رسامين كل شي بعشره وبحيرة أزنك الكاننة في شمال شرقي بورصة، فهي رائعة الجمال الطبيعي، إذ تحوم حول البحيرة غابات و بساتين الكروم ومتحف المنزل العثماني القريب في مسكن بالقرن السابع عشر اعيد ترميمه يعطي تصورا لحياة العثمانيين الأثرياء.

الأماكن الأخرى جديرة بالزياره في بورسا متنزه الثقافة متحف بورسا الأثري، ومتحف أتاتورك . ولوداج مركز الرياضات الشتوية الأكبر في تركيا ويعرض تشكيلة من النشاطات وإسكان وترفيه ويبعد ستة وثلاثون كيلومتر من بورسا . ويسهله الوصول اليه بواسطة السيارة او(teleferik) التلفريك (ديسمبر/كانون الأول إلى مايو/مايس) أفضل وقت للترحلق على الجليد ، ولو أنّ المنطقة، تستحقّ الزيارة في أيّ وقت من السنة لمنظرها الرائعة والهواء النقي الرائع. ويوجد فيها . ويوجد فيها ينابيع (حمامات) فدرجة حرارة الينابيع ثابتة دائما بين ٤٠ ، ٥٨ درجة مئوية، غنية بالأملاح المعدنية مثل بيكربونات الكالسيوم وسلفات المغنيسيوم وتبلغ المعادن في اللتر والواحد ١,١٦ ملي جرام .مئّل : فندق كرفان سراي بورصة الذي يوجد فيها ينابيع حارة ، وفندق جليك بلاس ذات الخمس نجوم ،

٢٠ - رحلة بالباص السياحي الى مدينة بولو ومنها الى منتجع ابانت

ينصح بالجلوس فيها يومين أو ثلاثة تذهب لكراج الباصات بأسطنبول اسمه (أوتو جار) يوجد بها مكاتب فيه مكتب خاص اسمه oz bolu اللي يوديك لمدينة بولو ومنها الى ابانت بحيرة ابانت على بعد ٣٢ كيلومتراً من جنوب غرب بولو، تطلو ١,٣٢٥ متراً عن مستوى البحر. وتعد هذه البحيرة مركزاً سياحياً بحد ذاتها، بمياهها البراقة وبنسمة عيبرها المنسابة من أعماق غاباتها الشاهقة، وهي تجذب صيفاً آلاف الزوار القادمين من كل حدب وصوب، وتتحوّل شتاءً إلى مركز مثالي لعشاق التزلج .

بولو، بجبالها الشاهقة وغاباتها الكثيفة وبحيراتها الزرقاء ومياهها الوفيرة، مدينة تقع في غرب البحر الأسود. وتشتهر بأنها المدينة التي جمعت جميع أنواع الغطاء النباتي منطقة بولو bolu تبعد عن استنبول ٢٣٠ كيلو تقريباً فإن الكثير من الأخوة يعرفها ، ولكن معرفتهم بها مقصورة على بحيرة ابانت الجميلة بولو تتميز بالعديد من الأمكنة الجميلة و السياحية فهناك أماكن عدة تستحق الذهاب إليها مثل :

البحيرات السبع و بحيرة غولجك و المياه الغازية التي تهمر من الجبل و مزارع التوت كما يوجد فيها منتجع للمياه الحارة مثل الذي في يلوا ، بإمكانك في المنتجع تأجير بيت أو كوخ كالذي يطل على بحيرة أوزنغول و يوجد فيه حمام خاص للمياه الحارة . كما تتميز بولو ببرودة الجو عن غيرها من المدن نظراً لارتفاعها ، والمدينة يوجد فيها مركز للتسوق ومطاعم وجبات سريعة .

(ابانت) (ABANT) الرحلة حوالي ثلاث ساعات لكنها ممتعة جداً حيث ستستمتع بمشاهدة الطبيعة والمزارع على الطريق عند الوصول بسلامة الله أنصحك بفندق (ابانت بالس) لكن يجب الحجز المسبق والتمتع بمناظر البحيرة والمشى حولها (سوف ترى طبيعة خيالية هناك).

١٣ - غابات بلغراد

وهي قريبة من منطقة كيلبوس ولكن تدفع رسوم السياره للدخول اليها غابات جميله الاشجار ضخمة متشابهة وكثيفة ولا تكاد ترى الشمس ابدا فيها ومن المناظر الجميله هي وجود بحيرات صافية وسط الغابه غاية في الروعه والجمال ولكن الحذر من الغابه لوجود كلاب متوحشه

١٧ - اسكيهيسار ESKIHISAR

تقع هذه البلدة الى الجنوب الشرقي من اسطنبول وهي تعيش على صيد السمك. يوجد فيها منزل عثمان هادي بيك، الذي تحول الآن الى متحف يضم لوحات هذا الفنان التركي الشهير الذي كان نشطا في بدايات هذا القرن. على مقربة من قلعة بيزنطة يقع ضريح HANNIBAL بين بلدة ESKIHISAR و GEBZE. ومنطقة ESKIHISAR منطقة جيدة للابحار وركوب اليخوت. وهناك ميناء ATABAY لارساء المراكب وايوانها. تنبيه: العبارة السريعة يختلف مكانها عن العبارة الكبيرة .

جدول مقترح لاسطنبول (من الانترنت لم أقوم باعداده)

اليوم الأول:-

✍ زيارة شارع الإستقلال (مطاعم على كيفك وبوتكات + محلات حلويات) هذا الشارع للمشاة فقط يمكن زيارته عدة مرات.
✍ مركز (أخ مركز) التجاري. والمرور في نهاية السوق على سوق عثمان بيك ماركات واسعاره جيدة

اليوم الثاني:-

☺ زيارة جزر الأميرات (جزيرة بيوك أضة) عن طرق إتوبيس بحري من محطة (كباطاش).
☺ ركوب حنطور يلف الجزيرة بحولي ٧٠ ليرة.
☺ التنزه مشياً على الأقدام (لا تأكل في مطاعم الأسماك هناك لأنهم يستغلون الخليجي)
☺ الرجوع بالـ(فيرى بوت) وهي مختلفة عن إتوبيس البحري قبل الغروب إلى ميناء (أمنونو) او بنفس العبارة الى قبطاش .

اليوم الثالث:-

🏛 زيارة متحف أياصوفيا ومسجد السلطان أحمد(الأزرق) توجد ساحة جميلة جداً بينهما.
🏛 الذهاب لسوق (قراند بازار) (Kapali Carsi).
🏛 تناول القهوة أو الشاي في إحدى الكوفي شوبس القريبة.
🏛 زيارة المتحف الإسلامي القريب من الموقع. وزيارة توب كابي مزوزيم (متحف كبير)

اليوم الرابع:-

🏞 الذهاب لاعلى قمة جبل في إسطنبول ومطل عليها يسمى بـ(جبل الأريالات).
🏞 التنزه في غابات (بلغرادان) وتناول وجبة الغداء هناك. حديقة كبيرة جدا ورائعة .
🏞 المرور على مركز (متروسياتي) التجاري في طريق العودة

اليوم الخامس:-

🏞 زيارة قصر توباكاى (يوجد مطعم حلو يطل على البسفور لكن غالي شوى). او تل العرائس ويفضل السبت والاحد (تلاقي كذا واحد متزوج) .
🏞 الذهاب لحديقة ليلى الرائعة وتناول الطعام في مطعم البلدية (السبت والاحد بوفيه مفتوح ٣٣ ليرة الشخص) .

اليوم السادس:-

🏞 شارع (روملي) به ماركات عالمية وممتع التجول به ولا يفوتكم مخبز خاص بعمل (السميت) وهو الخبز المدور المشهور عند الأتراك مع كوب شاي(يمكن الوصول إليه مشياً على الأقدام إذا كنت تسكن فندق سويس هوتيل).
🏞 تناول الغداء أو العشاء في مطعم هندي بالقرب من فندق سويس هوتيل(قريب جدا)سوف تسعد بأكل الرز البرياني لان الأتراك ما عندهم رز زى الناس. او مطعم حاج عبد الله في تقسيم (افتتح عام ١٨٨٨)

اليوم السابع:-

- ☐ زيارة مدينة بورصة من الصباح الباكر وخلال الزياره قم بعمل الآتي:-
- ☐ المرور عل مصنع حلويات (الحلقوم) وجرب أكل الحلقوم الطازج الأصلي(طعم لن تنساه أبداً)
- ☐ سوق (أوتاكوي) الخاص بالقطنيات وسوق الحرير.
- ☐ الصعود بال(تلي فريك) من محطة (أولداغ) إلى أعلى الجبل (احضر معك جاكيت لان الجو بارد جداً).
- ☐ يمكن زيارة مدينة يالوا والتمتع بالحمامات المعدنية والدانق الغناء في منتجع ترمل
- ☐ الرجوع مجدداً إلى إسطنبول إن لم تكن تريد أن تسكن في مدينة يالوا او بورصا وفي راي يالوا افضل

اليوم الثامن:-

- ◆ زيارة منطقة (ترايبيا) حيث المطاعم العالمية والكوفي شوبس على ضفاف اليسفور (منطقة مشهوره بالخليجين).- او الذهاب الى مدينة يالو بالعبرة ساعة زمن ٢٥ ليرة والتمتع بالمياه الحارة والحدائق الجميلة في منتجع ترمل .
- ◆ شراء تذكرة من إحدى مكاتب الباصات الموجودة خلف فندق (مرمرة) للذهاب إلى منطقة (أبانت).

اليوم التاسع:-

- الإستعداد لمغادرة الفندق إلى منطقة (أبانت)(ABANT) في مدينة bolu.
- الرحلة حولي ثلاث ساعات لكنها ممتعة جداً حيث ستستمتع بمشاهدة الطبيعة والمزارع على الطريق.
- عند الوصول بسلامة الله أنصحك بفندق (أبانت بالس) لكن يجب الحجز المسبق. او السكن في فندق كشمير بوسط بولو والذهاب بالباص ٨ ليرات ذهاب وعودة .

اليوم العاشر:-

- ☺ الذهاب الى بحيرة ابنت والتمتع بمناظر البحيرة والمشى حولها(سوف ترى طبيعة خيالية هناك) ٣٥ كم من قلب البلد .
- ☺ يوم مفتوح (ركوب الخيل والدراجات الهوائية والشواء وقطف فاكهة البخارة..!).
- ☺ الذهاب الى بحيرة جولجيك لاتقل جمالا عن بحيرة ابنت ٤ ليرات ذهاب وعودة ١٨ كم من

اليوم الحادي عشر:-

- ☑ الإستعداد لمغادرة الفندق إلى إسطنبول.
- ☑ يفضل أن تستاجر سيارة بسائق في طريق العودة إلى إسطنبول وذلك لكثرة محطات التوقف للباص.
- ☑ زيارة الحديقة المائية او استعراض الدلافين و كلب البحر للشركة الروسية ممتع للاطفال ويمكن زيارتهما معا في نفس اليوم .

اليوم الثاني عشر :-

🌸 زيارة متحف الاحياء المائية وحديقة مينا تورك Miniturk وتصل اليها ويمكن الوصول لهذه الحديقة بواسطة المواصلات العامة من محطة باصات امينونو

الباص رقم ٤٧ C

او الباص رقم ٤٧ E

وكلاهما يقف بباب الحديقة

كما انه من تقسيم تاخذ باص : ٥٤ (HT (Hasköy / Taksim

ومن توكابي تاخذ باص : ٤١ (ST (Seyra

جدول اخر مقترح لاسطنبول (من الانترنت لم أقوم باعداده)

(اليوم الاول)

يوم الوصول حسب موعد الطائرة إذا كان صباح ممكن يكون البرنامج نصف نهار في السلطان احمد ومسجد ايا صوفيا وقصر طوبكابي وحديقة غول خانه
منطقة السلطان أحمد صباحا قصر توبكابي برسوم ٢٠ ليرة من دون قسم الحريم .
مسجد ايا صوفيا برسوم ٢٠ ليرة
استراحة الغداء في المنطقة زيارة مسجد السلطان أحمد والساحة المقابلة
زيارة المتحف الاسلامي برسوم ١٠ ليرة مقابل مسجد السلطان احمد
زيارة اليرابيتان ٣٦٠ عامود تحت الارض كانت تستعمل على العهد البيزنطي .
بعدها الاستراحة في حديقة جولخانه الدخول مجاني حيث يوجد المتحف الاسلامي للتكنولوجيا والتاريخ رسم الدخول ٥ ليرات تركية
ومساء جواهر مول

(اليوم الثاني)

رحلة صباحا في مضيق البسفور و المحطة في اندولي كافجي والمكوث ساعتين لحين العودة
بعد الظهر مرمره فوروم
من ميناء امين اننوا تكلفة الجولة كاملة بسعر ٢٥ ليرة والتوقف في اندولي كافا وللغداء
وزيارة القلعة التاريخية ومن ثم العودة الى نفس مكان تنطلق صباحا الرحلات في البسفور
الساعة ١٠,٣٥ وتعود ٤:٣٠ مساء

(اليوم الثالث)

جولة ليوم كامل في القرن الذهبي تشمل عدة محطات مهمة جدا
١- سوق البهارت او السوق المصري .
٢- مسجد ياتي جامع او المسجد الجديد .
٣- برج غلطة التاريخي تشاهد اسطنبول كلها من خلاله
٤- متحف رحمي كوج وهو متحف تكنولوجيا .
٥- منطقة ايوب مسجد الصحابي ابو ايوب الانصاري
٦- تله بيربولتي التي تطل عل القرن الذهبي
٧ - مينا تورك -تركيا الصغرى متحف مجسمات جميع اثار تركيا

مخطط سير الجولة كما يلي :

صباحا زيارة السوق المصري الوقت المقدر للزيارة ٤٠ دقيقة
وبعد الخروج منه زيارة مسجد ياتي الجامع التاريخي وهو بالقرب منه الوقت المقدر للزيارة
٢٠ دقيقة

بعد الخروج من المسجد التوجة الى برج غلطة عبر الترام من محطة امينانوا الى محطة كاركوي ٢ ليرة على الراكب
بعد النزول من الترام التوجة الى محطة التونيل القديم في كاركوي وركوبه الى نهاية شارع الاستقلال
بعد الخروج من الترام التوجة بهذه الطريقة مشيا على الاقدام اوأخذ تكسي بخمس ليرات الى
البرج

سعر التذكرة للدخول البرج ١٢ ليرة

الوقت المقدر لزيارة البرج ٣٠ دقيقة

بعد الخروج من البرج العودة بنفس الطريقة الى التونيل والعودة الى محطة امينانوا

والتوجة الى ميناء **EMINONU HALIC ISKELESI**

لتركب السفينة

للذهاب والتجول في متحف رحمي كوج

تنزل في محطة

HASKOY

تخرج من الميناء وتأخذ خط الشمال على الطريق العام تصل الى باب المتحف

طبعا سعر تذكرة السفينة لكل ركوب ٢ ليرة

سعر تذكرة الدخول الى المتحف ١٢ ليرة

التذكرة لاشتمل القبة السماوية والدخول الى الغواصة الحربية

الوقت المقدر للجولة داخل المتحف حوالي ٣ ساعات

يجب مراجعة موعد عودة الباخرة حسب الجدول للذهاب للمحطة التالية

وهي مسجد ابوابوب الانصار

منطقة ابو ايوب تشمل المسجد وحوله المطاعم اقترح الغداء يكون في تلك المطاعم سعرها

جيد واكلها طيب

بعد الغداء التوجه عبر التلفريك الى التلة الشهيرة ببيرلوتي واحتساء الشاي والجلوس في

احد المقاهي لمدة ساعة للراحة وبعد ذلك النزول من التلة عبر التلفريك الى الطريق العام

مباشرة

وتأخذ تكسي ب عشر ليرات الى مينا تورك سعر الذكرة ١٠ ليرات

وقت الجولة من ساعتين الى ثلاث ساعات

وبعدها تأخذ الباص قرب باب الحديقة **C47** او اي باص متجة الى تقسيم

(اليوم الرابع)

يوم كامل مدينة الملاهي

يمكن تبديله بالذهاب الى شارع بغداد وتلة العرائس في القسم الاسيوي

لهواة التسوق يوجد شارع في الجهة الاسيوية في مدينة اسطنبول اسمه شارع بغداد بطول

حوالي ٩ ك متر على ما أظن كله محلات واسواق ومطاعم المهم مكان جميل للتسوق ممكن

ان تصل له بالعبارة من ميناء امين اننوا الى ميناء كاديكوي ف الجهة الاسيوية من اسطنبول

بكلفة ١,٧٥ ليرة ومن ثم تأخذ الباص رقم ٤ من محطة الباصات من مقابل محطة كاديكوي
يوصلك مباشرة الى شارع بغداد بكلفة ١,٧٥ ليرة ارخص بكثير من اخذ تكسي
(اليوم الخامس)
جولة يوم كامل على ضفاف البسفور من تقسيم الي استني بارك

القرية العثمانية جومالي كيزيك Cumalikizik

تقع القرية العثمانية جومالي كيزيك Cumalikizik في شرق بورصة على طريق أنقرة وتبعد عن بورصة ١٣ كم، يعود تاريخ هذه القرية إلى ما قبل ٧٠٠ سنة، وهي إحدى القرى النادرة التي تمكنت من المحافظة على البناء المعماري العائد للحقبة العثمانية والتي لا تزال تحتفظ بطراز الحياة التقليدية، تم تسجيل ٥٧ بين من بيوت جومالي كيزيك التي يبلغ عددها ٢٧٠ بيت كنموذج لفن العمارة المدنية

تتكون القرية من أكثر من ٢٧٠ منزلاً تفتح أبوابها لإستقبال السوّاح حيث يعرض أصحاب هذه المنازل بضائعهم من المنتجات المحلية و بعضهم يحوّل منزله في النهار إلى مقهى أو مطعم لإستقبال السوّاح

و تتميز القرية بجريان ماء في وسط الطريق الرئيسي في القرية ينزل من جبال الأولوداغ





المناطق السياحية حول بولو Bulu

جبال كارتال (kartal kaya)

جبال بها ثلوج وتلفريك والتزلج على الثلج - تبعد عن بولو ٣٨ كلم باتجاه الشرق



المياه المعدنية الحارة (termal)

تبعد عن مركز بولو ٣ كلم باتجاه الجنوب



متحف بولو (bolu muzesi)

داخل المدينة منطقة كولتور مركزي - (kultur merkezi) مفتوح جميع الايام ماعدا يوم الاثنين من الساعة ٨ - ٥ مساء الدخول ببلاش بدون رسوم



القلعة و السور التاريخية (tarihi kale ve sur)

تبعد مسافة ٢٠ كلم من مدينة قارادا (gerede) باتجاه الشرق



مدينة دوزجى duzce

المناطق التابعة لها

اكشاكوجا kcakoca

تشليملي cillimli

جوميارى cumayei

جوموشوفا cumusova

يقيلجا yigilca

قولياكا golyaka

كايناشلي kaynasli



السهول والمساحات الخضراء

سهول توبوك (topuk yaylasi)

على طريق دزجى - بولو تبعد ١٠ كلم عن قرية كايناشلي (kaynasli)



-سهول بورينلي (purenli yaylasi)

تبعد عن مركز المدينة ٢٨ كلم باتجاه الجنوب



الشلالات

شلال قوزال دارا (guzeldare selalesi)

يبعد ٢٨ كلم من دزجى وتبعد ١٦ كلم من مدينة قولياكا (golyaka)

شلال ساماندرا (samandere selalesi)

يبعد من دزجى ٢٦ كلم باتجاه الجنوب

شلال ايدن بينار (aydinpinar selalesi)

يبعد من مركز دزجى ١٠ كلم باتجاه الجنوب - وبها مطاعم للاسماك لذيدة



المغارات

مغارة ساري كايا (sarikaya magarasi)

تبعد ٤٥ كلم من دزجى - وتبعد ١٠ كلم من مدينة يجيلجا (yigilca)



مغارة فاكيلي (fakilli magarasi)
توجد في مدينة اكشاكوجا (akcakoca)





مغارة اكسو (aksu magarasi)
توجد في منطقة اكسو



منطقة كبادوكيا

اكتشفت في تركيا مؤخراً مدينة كاملة تحت الأرض، في منطقة كبادوكيا، بمحافظة نوشهر وسط الأناضول، عمرها نحو ٥٠٠٠ عام، ويعتقد أنها الأكبر في العالم. وكبادوكيا معروفة في الأوساط الأثرية بأنها تضم أكبر عدد من المستوطنات الواقعة تحت الأرض، وتلك المنحوتة في الجبال. غير أن المدينة المكتشفة حديثاً، وتقع حول تلال نوشهر بالقرب من مدينة قيصرية، تجعل من باقي المستوطنات البشرية الأخرى تحت الأرض، مستوطنات "قزمة"، وفقاً لعلماء الآثار. يقول عمدة المدينة حسن أونفر، إن المدن الأخرى تحت الأرض ليست أكثر من مطبخ، بالمقارنة مع المدينة المكتشفة حديثاً. من ناحيته قال رئيس إدارة تطوير الإسكان محمد طوران، في تصريح لصحيفة "حريات" اليومية التركية الناطقة بالإنجليزية، إن الاكتشاف تم أثناء القيام بأعمال تحت الأرض لوضع أسس لمشروع سكني كان يهدف إلى تطوير المنطقة. وأشار إلى أن الممرات أو الأنفاق المكتشفة فقط التي تربط مناطق المستوطنة يصل طولها إلى ٧ كيلومترات، موضحاً أنه تم وقف المشروع العمراني عند اكتشاف المدينة. وكان الاكتشاف بدأ أولاً ببعض المناطق القريبة من السطح، غير أنه لم تعرف القيمة الحقيقية للاكتشاف إلا مؤخراً مع استمرار أعمال التنقيبات والحفريات، حيث تم وضع ما يصل إلى ٤٤ مشروعاً في المنطقة تحت الحماية الأثرية. كذلك أدرجت المنطقة ضمن مناطق التراث الوطني والثقافي التركي. يذكر أن أكثر المستوطنات البشرية تحت الأرض شهرة في محافظة نوشهر هي منطقة كبادوكيا المؤلفة من عدة طبقات تحت الأرض وبعق يصل إلى ٦٠ متراً. ويعتقد أن كبادوكيا تعود للقرن الثامن قبل الميلاد، وظل المسيحيون يقطنونها حتى عام ١٩٢٣.







- نصائح سياحية من إعداد الأخ / عبدالله الحمين
- ✪ قم بتدبير كرتك الشخصي في آخر جوازك أو ضع ملصق عليه رقم الاتصال بك
 - ✪ لاتجعل آخر اتصال في تلفونك بالأم الغالية حاول أن تجعله لشخص يساعدك كالأخ أو ابن العم أو الصديق
 - ✪ اجعل لسفرياتك إيميلاً مستقلاً بكلمة مرور قوية تضع فيه نسخة من صور الجوازات والهويات الأخرى
 - ✪ لاتدخل في نقاشات سياسية مع أي أحد
 - ✪ يجب أن تعلم زوجتك كيفية التصرف لو حدث لك أو لهم أي مكروه كالاتصال بسفارة بلدك او الشرطه وتضع معها نسخة من الارقام
 - ✪ أعط أطفالك جرعات تعليمية غير مباشرة بأسلوب قصصي عن حسن التصرف لو ضاعوا كالذهاب للشرطي وإبلاغه مع وضع ارقامك في جيوبهم
 - ✪ لو قدر واعترضك أحد ومعك عائلتك حاول قدر الإمكان أن تنسحب بهدوء أو تتصل بالرقم ١٢١ وتجعل الخط مفتوحاً وأنت تناقش خصمك
 - ✪ إذا ذهبت مع قروب سياحي التزم بتعليمات المرشد ولا تكن سبباً في التأخير وتعكس صورة غير جيدة
 - ✪ عند فقد محفظتك لا قدر الله لاتزعج نفسك يمكنك طلب تحويل من اقرب الناس لك عبر ويسترن يونيون خلال دقائق واطلب بطاقات جديدة من بنكك برسوم
 - ✪ يخطئ البعض في ترتيب حجز سكنه لكثرة تنقلاته فيجد يوماً بدون حجز الامر سهل افتح مواقع الحجوزات وخذ أقرب وأنسب فندق لك
 - ✪ في بعض البازارات والاسواق الشعبيه قد تجد أشياء تعجبك لاتجدها بالاسواق الدائمة خذها ولو غلا ثمنها
 - ✪ عند تعطل السيارة إلبس الجاكيت العاكس وضع مثلث السلامة قبل السيارة بمسافة .
 - ✪ قد يفاجئك شخص أو إثنين يطلب هويتك لاترتبك واطلب منه هويته لتتأكد وإن ارتبت منه فقط صوت واحد بوليس ولن تجد له أثر
 - ✪ أثناء تنقلك بالفطارات إحتفظ بحقيبة أوراقك ونقودك معك ولاتجعلها في رف الشنط الصغيرة لإتلك لن تجدها إذا وصلت
 - ✪ إذا فتحت الخريطة أثناء تجولك بالمدن قد يأتي من يعرض المساعدة إشكره وابتعد عنه
 - ✪ قبل سفرك سجل جوازك لدى البلد المقصود عبر تطبيق وزارة الخارجية
 - ✪ إذا كانت رحلتك عبر المطارات الدولية الكبيرة يفضل أن تصل المطار قبل موعد الإقلاع ب ٣ ساعات كأقل تقدير
 - ✪ لاتنزع تاق الرحلة الملصق على الشنطة الا عند كاونتر المغادرة ليسهل الوصول لك عند فقدها
 - ✪ تعتمد شركات الطيران نظام ال ٢٤ ساعة في توقيت رحلاتها فتأكد من موعد رحلتك مثال الساعة ٣ تعتبر فجر البعض يتوقعها عصرا والعصر ١٥

- ✿ توقيت رحلات الطيران يكون حسب وقت بلد المغادرة والخطأ ان تبنيها على توقيت بلدك والأجهزة الحديثة أصبحت تغير التوقيت تلقائياً
- ✿ توقيت رحلات الطيران يكون حسب وقت بلد المغادرة والخطأ ان تبنيها على توقيت بلدك والأجهزة الحديثة أصبحت تغير التوقيت تلقائياً
- ✿ حاول قدر الإمكان أن يكون وصولك صباحاً لترى البلد وتأنس نفسك وترتاح وأبلغ الفندق بموعد وصولك إذا فيه امكانيه تسجل دخول مبكر
- ✿ عند وصولك تجد عند استقبال المسافرين بعض الافراد يعرضون عليك التوصيل للفندق بسعر أقل ابتعد عنهم وخذ تاكسي رسمي
- ✿ إذا كان عدد افراد الأسرة كبير استفسر من استعلامات المطار عن خدمة النقل كالباصات والسيارات الكبيرة أوفر من أن تأخذ اكثر من تاكسي
- ✿ منذ أن تنوي السفر ادخل إلى منتديات السفر وقرأ بمتعة واستفد من خبرات من سبقك يوجد الاف التقارير قدمها محبي الخير
- ✿ قبل سفرك قم بتحميل تطبيقات السفر المفيدة والتطبيقات الخاصة بالبلد المقصود

مساحة لك





أخيرا هناك بالتأكيد معلومات كثيرة لم يحتويها هذا التقرير لكن ليكن بدايتك للتخطيط لسفريّة مميّزه بأذن الله.
اجتهدت ان اقدم لكم بعض المعلومات بشكل منسق وجميل وحاولت ان يكون هذا العمل مكتمل ولكن طبيعة العمل البشري يعترينا
النقص

اتمنى لكم رحلة سعيدة واعتذر عن
اي تقصير



لاتنسونا من دعوة صالحة



